"...ความสุขความสวัสดีของข้าพเจ้า จะเกิดมีขึ้นได้ ก็ด้วยบ้านเมืองของเรามีความเจริญมั่นคงเป็นปกติสุข. ความเจริญมั่นคงทั้งนั้น จะสำเร็จผลเป็นจริงได้ ก็ด้วยทุกคนทุกฝ่ายในชาติ มุ่งที่จะปฏิบัติหน้าที่ของตนให้เต็มกำลัง ด้วยสติรู้ตัว ด้วยปัญญา รู้คิด และด้วยความสุจริตจริงใจ โดยเห็นแก่ประโยชน์ส่วนรวมยิ่งกว่าส่วนอื่น. จึงขอให้ท่านทั้งหลายในที่นี้ ซึ่งมีตำแหน่งหน้าที่สำคัญอยู่ในสถาบันหลักของประเทศ และชาวไทยทุกหมู่เหล่า ทำความเข้าใจในหน้าที่ของตนให้กระจ่าง แล้วตั้งจิตตั้งใจให้เที่ยงตรงหนักแน่นที่จะปฏิบัติหน้าที่ของตนให้ดีที่สุด เพื่อให้สำเร็จประโยชน์ส่วนรวมอันไพบูลย์ คือชาติบ้านเมือง อันเป็นถิ่นที่อยู่ที่ทำกินของเรา มีความเจริญมั่นคงยั่งยืนไป..."

พระราชดำรัสพระบาทสมเด็จพระเจ้าอยู่หัว ในการเสด็จออกมหาสมาคม
เนื่องในโอกาสวันเฉลิมพระชนมพรรษา ณ พระที่นั่งอมรินทรวินิจฉัย พระบรมมหาราชวัง
วันเสาร์ที่ ๕ ธันวาคม ๒๕๕๒

คำนำ

รายงานข้อมูลสารสนเทศโครงการชลประทานปีงบประมาณ พ.ศ. 2552 นี้ จัดทำขึ้นโดยวัตถุประสงค์เพื่อรวบรวมผลการดำเนินงานด้านการพัฒนาแหล่งน้ำทั้งหมด ทุกประเภทของกรมชลประทาน เพื่อเป็นข้อมูลสำคัญในการวางแผน พัฒนาทรัพยากรน้ำของชาติให้เกิดประสิทธิภาพสูงสุด รวมทั้งเพื่อเผยแพร่ให้หน่วยงานราชการ เอกชน และผู้ที่สนใจได้รับข้อมูลที่ถูกต้องนำไปใช้ประโยชน์ได้

ทั้งนี้ รายงานข้อมูลสารสนเทศโครงการชลประทาน ประกอบด้วยเนื้อหาสาระ 3 ส่วนหลัก คือ

ส่วนที่ 1 ข้อมูลด้านการชลประทาน

ส่วนที่ 2 สรุปผลการดำเนินงาน ถึงสิ้นปีงบประมาณ พ.ศ. 2552

ส่วนที่ 3 รายละเอียดข้อมูลสารสนเทศโครงการชลประทาน ได้แก่ โครงการชลประทานขนาดใหญ่ ตั้งแต่ต้นจนถึงสิ้นปีงบประมาณ พ.ศ. 2552 โครงการชลประทานขนาดกลางตั้งแต่ต้นจนถึงสิ้นปีงบประมาณ พ.ศ. 2552 โครงการชลประทานขนาดเล็กที่ดำเนินการในปีงบประมาณ พ.ศ. 2552 และโครงการจัดรูปที่ดินและคันคูน้ำตั้งแต่ต้นจนถึงสิ้นปีงบประมาณ พ.ศ. 2552

รายงานเล่มนี้ ยังแสดงให้เห็นถึงความมุ่งมั่นตั้งใจในการปฏิบัติหน้าที่ของกรมชลประทาน ซึ่งปรากฏผลสัมฤทธิ์เป็นรูปธรรม คือ ในปีงบประมาณ พ.ศ. 2552 สามารถเพิ่มปริมาณน้ำเก็บกักได้ 213.33 ล้านลูกบาศก์เมตร เพิ่มพื้นที่ชลประทานได้ 372,165 ไร่ เพิ่มพื้นที่รับประโยชน์ได้ 213,661 ไร่ จากโครงการชลประทานทุกประเภท 529 โครงการ ทำให้ ณ สิ้นปีงบประมาณ 2552 ประเทศไทยมีปริมาณน้ำเก็บกักทั้งสิ้น 75,360.35 ล้านลูกบาศก์เมตร มีพื้นที่ชลประทานรวมทั้งสิ้น 28,717,894 ไร่ และพื้นที่รับประโยชน์ 10,179,185 ไร่

ข้อมูลสถิติต่าง ๆ ที่ปรากฏในรายงานข้อมูลสารสนเทศโครงการชลประทานปีงบประมาณ พ.ศ. 2552 เล่มนี้ เป็นข้อมูลที่ทันสมัย ถูกต้อง สามารถอ้างอิงได้ ซึ่งจะเป็นประโยชน์ต่อการนำข้อมูลไปใช้งานได้อย่างแท้จริง

กลุ่มงานตรวจสอบและติดตามผลงาน

กองแผนงาน

สารบัญ

ส่วนที่ 1 ข้อมูลด้านการชลประทาน

1.1 ข้อมูลด้านการชลประทาน

1.1.1 ความหมายการชลประทานตามกฎหมาย 6

1.1.2 ประเภทอาคารชลประทาน 10

1.1.3 ประเภทโครงการชลประทาน 11

ส่วนที่ 2 สรุปผลการดำเนินงาน ถึงสิ้นปีงบประมาณ พ.ศ. 2552

2.1 สรุปข้อมูลพื้นฐานด้านการชลประทาน 14

2.2 สรุปผลการดำเนินงานการพัฒนาแหล่งน้ำ ในปีงบประมาณ พ.ศ. 2552 17

2.3 สรุปผลการดำเนินงานการพัฒนาแหล่งน้ำ ถึงสิ้นปีงบประมาณ พ.ศ. 2552 17

2.4 สรุปจำนวนโครงการ ปริมาณน้ำเก็บกัก และพื้นที่ชลประทานโครงการชลประทานขนาดใหญ่และขนาดกลาง จำแนกตามแผนพัฒนาเศรษฐกิจและสังคมแห่งชาติ 18

2.4.1 แผนภูมิแสดงปริมาณน้ำเก็บกักของโครงการชลประทานขนาดใหญ่และขนาดกลาง จำแนกตามแผนพัฒนาเศรษฐกิจและสังคมแห่งชาติ 19

2.4.2 แผนภูมิแสดงพื้นที่ชลประทานของโครงการชลประทานขนาดใหญ่และขนาดกลาง จำแนกตามแผนพัฒนาเศรษฐกิจและสังคมแห่งชาติ 19

2.4.3 แผนที่แสดงพื้นที่ชลประทานของประเทศไทย 20

2.4.4 แผนที่แสดงกลุ่มลุ่มน้ำและลุ่มน้ำประธานของประเทศไทย 21

2.5 สรุปผลการดำเนินงานโครงการชลประทานประเภทต่าง ๆ จำแนกตามลุ่มน้ำ ถึงสิ้นปีงบประมาณ พ.ศ. 2552 22

2.6 สรุปผลการดำเนินงานโครงการชลประทานประเภทต่าง ๆ จำแนกตามสำนักชลประทาน ถึงสิ้นปีงบประมาณ พ.ศ. 2552 26

2.7 สรุปผลการดำเนินงาน โครงการชลประทานประเภทต่าง ๆ จำแนกตามภาค ถึงสิ้นปีงบประมาณ พ.ศ. 2552 38

ส่วนที่ 3 รายละเอียดข้อมูลสารสนเทศโครงการชลประทาน

3.1 รายละเอียดโครงการชลประทานขนาดใหญ่

3.1.1 รายละเอียดโครงการชลประทานขนาดใหญ่ ที่เพิ่มปริมาณน้ำเก็บกักและพื้นที่ชลประทาน ในปีงบประมาณ พ.ศ. 2552 40

3.1.2 รายละเอียดโครงการชลประทานขนาดใหญ่ ถึงสิ้นปีงบประมาณ พ.ศ. 2552 41

3.1.3 แผนที่แสดงที่ตั้งโครงการชลประทานขนาดใหญ่ ถึงสิ้นปีงบประมาณ พ.ศ. 2552 55

3.2 รายละเอียดโครงการชลประทานขนาดกลาง

3.2.1 รายละเอียดโครงการชลประทานขนาดกลาง ที่เพิ่มปริมาณน้ำเก็บกักและพื้นที่ชลประทาน ปีงบประมาณ พ.ศ. 2552 56

3.2.2 รายละเอียดโครงการชลประทานขนาดกลาง ถึงสิ้นปีงบประมาณ พ.ศ. 2552 58

3.2.3 แผนที่แสดงที่ตั้งโครงการชลประทานขนาดกลาง ถึงสิ้นปีงบประมาณ พ.ศ. 2552 101

3.3 รายละเอียดโครงการชลประทานขนาดเล็ก

3.3.1 รายละเอียดโครงการชลประทานขนาดเล็ก ที่สร้างในปีงบประมาณ พ.ศ. 2552 102

3.3.2 แผนที่แสดงปริมาณน้ำเก็บกัก พื้นที่ชลประทาน และพื้นที่รับประโยชน์ โครงการชลประทานขนาดเล็ก ถึงสิ้นปีงบประมาณ พ.ศ. 2552 125

ส่วนที่ 1

ข้อมูลด้านการชลประทาน

1.1 ข้อมูลด้านการชลประทาน

กรมชลประทาน มีภารกิจสำคัญเกี่ยวกับทรัพยากรน้ำโดยตรง คือภารกิจในการดำเนินการเพื่อให้ได้มาซึ่งน้ำในการใช้เพื่อการเกษตร อุตสาหกรรม พลังงาน สาธารณูปโภค และการคมนาคม อาจแบ่งทรัพยากรน้ำโดยการพิจารณาจากพื้นที่ได้ 2 ประเภท คือ น้ำในเขตชลประทานและน้ำนอกเขตชลประทาน ซึ่งกฎหมายที่เกี่ยวกับการชลประทานจะครอบคลุมถึงน้ำเฉพาะในเขตชลประทาน เป็นกฎหมายที่บัญญัติขึ้นเพื่อรองรับและเป็นเครื่องมือในการปฏิบัติงานตามภารกิจของเจ้าพนักงานตามกฎหมาย เพื่อให้บรรลุตามวัตถุประสงค์อันเกี่ยวกับงานชลประทาน ซึ่งจัดเป็นกฎหมายมหาชน โดยเป็นกฎหมายเฉพาะเกี่ยวกับการชลประทาน

1.1.1 ความหมายการชลประทานตามกฎหมาย

กฎหมายเกี่ยวกับการชลประทาน ประกอบด้วย

1. พระราชบัญญัติรักษาคลอง ร.ศ. 121
2. พระราชบัญญัติการชลประทานราษฎร์ พุทธศักราช 2482
3. พระราชบัญญัติการชลประทานหลวง พุทธศักราช 2485
4. พระราชบัญญัติคันและคูน้ำ พ.ศ. 2505
5. พระราชบัญญัติการจัดรูปที่ดินเพื่อเกษตรกรรม พ.ศ. 2517

1) พระราชบัญญัติรักษาคลอง ร.ศ. 121

สาระของกฎหมายให้อำนาจเสนาบดีกระทรวงเกษตราธิการ ที่จะกำหนดเนื้อที่สองฝั่งคลองทำเป็นถนนหลวง ห้ามการทิ้งขยะ หรือสิ่งโสโครกลงในคู คลอง ห้ามการนำสัตว์พาหนะข้ามคลองท่าซึ่งกำหนดไว้ และหากมีการกระทำความผิดก็จะมีทั้งโทษปรับ หรือจำคุก หรือโทษปรับและจำคุก ถ้าคลองใดมีการปรับปรุงไว้แล้ว เสนาบดีกระทรวงเกษตราธิการ มีอำนาจกำหนดเกี่ยวกับการทำสะพานข้ามคลอง สะพานท่าน้ำ ขนาดของแพและการจอดเรือแพในลำคลองได้

วัตถุประสงค์

(1) เพื่อให้มีการจัดการบำรุงรักษาคลองที่ชำรุดตื้นเขิน

(2) เพื่อให้เป็นประโยชน์และสะดวกแก่การสัญจรของราษฎรให้มากยิ่งขึ้น

(3) เพื่อบำรุงรักษาคลองเก่าที่มีอยู่แล้วและคลองที่ขุดขึ้นใหม่ให้เรียบร้อย

2) พระราชบัญญัติการชลประทานราษฎร์ พุทธศักราช 2482

การชลประทาน หมายถึง กิจการที่บุคคลได้จัดทำขึ้นเพื่อส่งน้ำจากทางน้ำ หรือแหล่งน้ำใด ๆ เป็นต้นว่า แม่น้ำ ลำธาร ห้วย หนอง คลอง บึง บาง ไปใช้ในการเพาะปลูก และให้หมายถึงกิจการที่ได้จัดทำขึ้นเพื่อป้องกันการเสียหายแก่การเพาะปลูกอันเกี่ยวกับน้ำ

วัตถุประสงค์ ประเทศไทยเป็นประเทศเกษตรกรรม ราษฎรส่วนใหญ่มีอาชีพทำการเพาะปลูกเป็นอาชีพหลัก จำเป็นต้องอาศัยน้ำจากแหล่งน้ำธรรมชาติ ซึ่งมักจะมีปัญหาข้อขัดแย้งในการใช้น้ำระหว่างราษฎรทางเหนือน้ำและใต้น้ำ ตลอดจนปัญหาระหว่างผู้อยู่ใกล้แหล่งน้ำและผู้อยู่ไกลจากแหล่งน้ำ อันเป็นการก่อความไม่สงบสุขของท้องถิ่น และเป็นปัญหาเศรษฐกิจและสังคมของประเทศ จึงได้ตราพระราชบัญญัติการชลประทานราษฎร์ โดยมีวัตถุประสงค์

(1) เพื่อให้ความคุ้มครองและรักษาผลประโยชน์ อันเกี่ยวกับการใช้น้ำจากแหล่งน้ำธรรมชาติอันเป็นสาธารณูปโภคของราษฎร ให้เป็นไปอย่างยุติธรรม

(2) เพื่อวางกำหนดหลักเกณฑ์ ระเบียบ ข้อบังคับในการจัดทำการชลประทานของราษฎร

(3) เพื่อให้ราษฎรรู้ถึงสิทธิและหน้าที่ของตนและของเจ้าพนักงานในเรื่องการจัดการใช้น้ำโดยการจัดทำการชลประทานในแหล่งน้ำธรรมชาตินั้น ๆ

ประเภทการชลประทานแบ่งออกเป็น 3 ประเภท ได้แก่ 1) การชลประทานส่วนบุคคล 2) การชลประทานส่วนราษฎร และ 3) การชลประทานส่วนการค้า การชลประทานทั้งสามประเภทจะถูกควบคุมโดยกฎหมายให้อำนาจรัฐในการสั่งปิดหรืองดใช้ส่วนใดส่วนหนึ่งของการชลประทานไว้ชั่วคราวได้ ในกรณีจำเป็นเพื่อ

ประโยชน์แก่การแบ่งปันน้ำในยามขาดแคลน หรือเพื่อความปลอดภัย หรือความผาสุกของสาธารณชน เจตนารมณ์ของกฎหมายนี้ก็เพื่อคุ้มครองและรักษาประโยชน์ของราษฎรให้เกิดความเท่าเทียมกันให้มากที่สุด

3) พระราชบัญญัติการชลประทานหลวง พุทธศักราช 2485

กฎหมายการชลประทานหลวง เป็นกฎหมายที่เกิดขึ้นเพื่อส่งเสริมและควบคุมการชลประทานในส่วนของรัฐที่ได้จัดทำขึ้นเพื่อให้ได้มาซึ่งน้ำ หรือเพื่อเก็บกัก รักษา ควบคุม ส่งระบายน้ำ หรือแบ่งน้ำเพื่อเกษตรกรรม การพลังงาน การสาธารณูปโภค หรือการอุตสาหกรรม รวมถึงการป้องกันความเสียหายอันเกิดจากน้ำและการคมนาคมทางน้ำในเขตชลประทาน

การชลประทาน หมายถึง กิจการที่กรมชลประทานจัดทำขึ้น เพื่อให้ได้มาซึ่งน้ำ หรือเพื่อเก็บกัก รักษา ควบคุม ส่งระบายน้ำ หรือแบ่งน้ำเพื่อเกษตรกรรม การพลังงาน การสาธารณูปโภค หรือการอุตสาหกรรม และหมายความรวมถึงการป้องกันความเสียหายอันเกิดจากน้ำ กับรวมถึงการคมนาคมทางน้ำซึ่งอยู่ในเขตชลประทานด้วย

วัตถุประสงค์ การที่มีพระราชบัญญัติการชลประทานขึ้นใช้บังคับนั้น ก็โดยมีวัตถุประสงค์ที่จะส่งเสริมกิจการของงานชลประทานหลวง ตลอดจนการควบคุมบริหารของกิจการชลประทานหลวง ที่ได้จัดทำเสร็จเรียบร้อย ให้ดำเนินไปด้วยความเรียบร้อย ได้ผลสมบูรณ์ตามเป้าหมายที่ได้วางไว้ ความมุ่งหมายในตัวบทกฎหมายของพระราชบัญญัติการชลประทานหลวงนั้น แยกออกได้เป็น 2 ประการ คือ

1. เพื่อให้อำนาจเจ้าพนักงานของกรมชลประทานที่ปฏิบัติงานเกี่ยวกับกิจการชลประทานอันได้แก่การสำรวจ การก่อสร้าง การดูแลบำรุงรักษาการชลประทาน ตลอดจนการควบคุมบริหารงานด้านการชลประทานหลวง ควบคุมดูแลทางน้ำหรือแหล่งน้ำที่ใช้เพื่อการชลประทาน ทั้งในด้านปริมาณและคุณภาพ

2. เพื่อเป็นข้อบังคับหรือข้อห้ามมิให้ราษฎรทำความเสียหายแก่อาคารชลประทาน และกิจการชลประทาน ทั้งรับรู้ถึงสิทธิและหน้าที่ของเจ้าพนักงานและของราษฎรเอง ซึ่งมีอยู่ตามพระราชบัญญัตินี้ด้วย

4) พระราชบัญญัติคันและคูน้ำ พ.ศ. 2505

เป็นกฎหมายที่ยกเลิกพระราชบัญญัติคันนาและคูนา พุทธศักราช 2484 เนื่องจากกฎหมายเก่าไม่ได้ผลตามเจตนารมณ์ เพราะการเกษตรกรรมบางท้องที่ไม่ได้ทำนาอย่างเดียว แต่มีทั้งการทำไร่และการทำนาในทุ่งเดียวกันในเวลาเดียวกัน ฉะนั้น จึงจำเป็นต้องตราพระราชบัญญัติคันและคูน้ำขึ้นแทน การใช้บังคับกฎหมายในท้องที่ใดให้ตราเป็นพระราชกฤษฎีกาโดยมีแผนที่ประกอบ เจ้าของที่ดินมีหน้าที่จะต้องจัดทำคันรอบที่ดินมีลักษณะ

มั่นคงและสามารถกักน้ำไว้เหนือระดับพื้นดินได้ไม่ต่ำกว่า 20 เซนติเมตรและไม่สูงกว่า 30 เซนติเมตร ให้แล้วเสร็จภายในเวลาสองปี ถ้าอธิบดีกรมชลประทานเห็นว่าหลังจาก 1 ปีผ่านไปแล้ว เจ้าของที่ดินจะจัดทำคันรอบที่ดินไม่แล้วเสร็จ ก็อาจสั่งให้พนักงานเจ้าหน้าที่ดำเนินการ โดยเจ้าของที่ดินต้องชดใช้ค่าใช้จ่ายให้แก่พนักงานเจ้าหน้าที่ก็ได้ โดยผังและลักษณะคูน้ำเป็นไปตามที่อธิบดีประกาศกำหนด

คันและคูน้ำ หมายความว่า กิจการอย่างหนึ่งของการชลประทานในการกระจายน้ำเข้าสู่พื้นที่เกษตรกรรม ในบริเวณที่ได้มีการตราพระราชกฤษฎีกาให้ใช้พระราชบัญญัติคันและคูน้ำ โดยดำเนินการก่อสร้างคันและคูน้ำ ตามผังและลักษณะที่ทางราชการออกแบบไว้ เพื่อประโยชน์ในการแบ่งปันน้ำให้ได้อย่างทั่วถึง

5) พระราชบัญญัติจัดรูปที่ดินเพื่อเกษตรกรรม พ.ศ. 2517

เป็นกฎหมายที่เกี่ยวกับการพัฒนาที่ดินที่ใช้เพื่อเกษตรกรรมให้สมบูรณ์ทั่วถึงที่ดินทุกแปลง เพื่อเพิ่มผลผลิตและลดต้นทุนการผลิต โดยทำการรวบรวมที่ดินหลายแปลงในบริเวณเดียวกันเพื่อวางผังจัดรูปที่ดินเสียใหม่ โดยจัดระบบชลประทานและการระบายน้ำ จัดสร้างถนนหรือทางลำเลียงในไร่นา การปรับระดับพื้นที่ดิน การบำรุงดิน การวางแผนการผลิตและการจำหน่ายผลิตผลการเกษตร รวมตลอดถึงการแลกเปลี่ยน การโอน การรับโอนสิทธิในที่ดิน การให้เช่าซื้อที่ดิน และการอื่น ๆ ที่เกี่ยวกับการจัดรูปที่ดิน ตลอดจนการจัดเขตที่ดินสำหรับอยู่อาศัย

กฎหมายกำหนดให้จัดตั้งคณะกรรมการจัดรูปที่ดินกลาง มีอำนาจหน้าที่ควบคุมดูแลโดยทั่วไปซึ่งกิจการของสำนักงานจัดรูปที่ดินกลางและสำนักงานจัดรูปที่ดินจังหวัด รวมทั้งอำนาจหน้าที่ในการวางโครงการจัดรูปที่ดิน กำหนดเขตโครงการจัดรูปที่ดิน เสนอความเห็นต่อรัฐมนตรีเกี่ยวกับการจัดซื้อ หรือการเวนคืนที่ดินในเขตโครงการจัดรูปที่ดิน ให้ความเห็นชอบในแผนผังการจัดแปลงที่ดินระบบชลประทานและการระบายน้ำ การสร้างถนนหรือทางลำเลียงในไร่นา การปรับระดับพื้นที่ดิน การแลกเปลี่ยน การโอน การรับโอนสิทธิในที่ดิน การให้เช่าซื้อที่ดิน และการอื่น ๆ ที่เกี่ยวกับการจัดรูปที่ดินในเขตโครงการจัดรูปที่ดิน วินิจฉัยชี้ขาดเกี่ยวกับปัญหาการจัดรูปที่ดินตามคำร้องหรือคำอุทธรณ์ของเจ้าของที่ดินหรือบุคคลผู้มีส่วนได้เสียเกี่ยวกับที่ดินในเขตโครงการจัดรูปที่ดิน ตลอดจนการวางระเบียบหรือข้อบังคับเกี่ยวกับการปฏิบัติงาน การเงิน และกิจการอื่น ๆ ที่เกี่ยวข้องกับการจัดรูปที่ดินของสำนักงานจัดรูปที่ดินกลางและสำนักงานจัดรูปที่ดินจังหวัด

พระราชบัญญัติจัดรูปที่ดินเพื่อเกษตรกรรม พ.ศ. 2517 มีการแก้ไขเพิ่มเติมในปี 2534 ให้เพิ่มเรื่องกองทุนจัดรูปที่ดินในมาตรา 50 ทวิ และมาตรา 50 ตรี เพื่อให้มีเงินใช้เป็นทุนหมุนเวียนในการดำเนินการจัดรูปที่ดิน และให้ความช่วยเหลือแก่เกษตรกรเจ้าของที่ดิน

จัดรูปที่ดิน หมายความว่า กิจการอย่างหนึ่งของการชลประทานในการกระจายน้ำเข้าสู่พื้นที่เกษตรกรรม รวมถึงการดำเนินงานพัฒนาที่ดินที่ใช้เพื่อการเกษตรให้สมบูรณ์ทั่วถึงที่ดินทุกแปลง การกำหนดวางผังแปลงที่จัดรูปที่ดินใหม่ โดยการรวบรวมที่ดินหลายแปลงในบริเวณเดียว กันเพื่อให้มีรูปร่างที่เหมาะสมในการทำการเกษตร จัดสร้างระบบชลประทานและการระบายน้ำ ถนนหรือทางลำเลียงในไร่นา การปรับระดับพื้นที่ดิน ตลอดจนการจัดเขตที่ดินสำหรับเพื่ออยู่อาศัย ในพื้นที่ที่กำหนดให้เป็นเขตโครงการจัดรูปที่ดิน

สถานภาพกฎหมายเกี่ยวกับการชลประทาน

กรมชลประทาน ได้ดำเนินการพัฒนากฎหมายที่เกี่ยวข้องกับการชลประทานโดยได้ปรับปรุงแก้ไขพระราชบัญญัติการชลประทานราษฎร์ พุทธศักราช 2482 เมื่อปี 2551 และแก้ไขปรับปรุงพระราชบัญญัติการชลประทานหลวง พุทธศักราช 2485 ขึ้น ในปี 2552 ซึ่งกฎหมายทั้ง 2 ฉบับ นอกจากปรับปรุงให้เหมาะสมกับสถานการณ์ปัจจุบันแล้ว ยังปรับปรุงให้สอดคล้องกับรัฐธรรมนูญ โดยให้ประชาชนและทุกภาคส่วนเข้ามามีส่วนร่วมในการบริหารจัดการน้ำ ร่วมกับกรมชลประทานด้วย

1.1.2 ประเภทอาคารชลประทาน

ฝาย (weir) : อาคารที่ก่อสร้างขึ้นขวางทางน้ำเพื่อทดน้ำ ควบคุมการไหลของน้ำหรือวัดอัตราการไหลของน้ำ

เขื่อนทดน้ำหรือเขื่อนผันน้ำ (diversion dam) : อาคารที่สร้างขึ้นขวางลำน้ำมีบานควบคุม สำหรับยกระดับน้ำเพื่อผันน้ำเข้าคลองส่งน้ำ หรือเพื่อควบคุมน้ำให้อยู่ในระดับที่ต้องการ

เขื่อนเก็บกักน้ำ (impounding dam) : อาคารที่สร้างขึ้นเพื่อเก็บกักน้ำเอาไว้ใช้ประโยชน์ด้านการชลประทาน การป้องกันและบรรเทาอุทกภัย สาธารณูปโภค หรืออื่น ๆ

อาคารบังคับน้ำปากคลอง (head regulator) : อาคารที่สร้างขึ้นที่ปากคลองเพื่อควบคุมปริมาณน้ำที่จะไหลเข้าสู่คลองส่งน้ำ

ระบบกระจายน้ำ (distribution system) : เครือข่ายคลองหรือท่อจากคลองส่งน้ำสายใหญ่หรือท่อประธานเพื่อส่งน้ำให้กับผู้ใช้

อาคารบังคับน้ำ (regulator) : อาคารที่สร้างขึ้นที่หัวงานหรือในคลองที่ตำแหน่งอันเหมาะสม เพื่อควบคุมปริมาณหรือระดับน้ำ

อาคารทดน้ำ (check regulator) : อาคารที่ก่อสร้างขึ้นขวางทางน้ำเพื่อควบคุมระดับน้ำ และ/หรือปริมาณน้ำให้ได้ตามต้องการ

ทำนบดิน (dike) : คันดินหรือวัสดุอื่นที่เสริมให้สูงขึ้นจากผิวดินเดิม เพื่อกั้นไม่ให้น้ำจากแม่น้ำหรือจากทะเลไหลผ่านเข้ามาได้ เพื่อป้องกันไม่ให้น้ำบ่าเข้าท่วมพื้นที่เพาะปลูก ที่อยู่อาศัย เขียนอีกอย่างหนึ่งว่า **dyke** หรือ **embankment**

คันกั้นน้ำ (levee) : คันดินที่สร้างยาวไปตามแนวตลิ่งของแม่น้ำ เพื่อป้องกันไม่ให้น้ำจากแม่น้ำไหลบ่าท่วมพื้นที่ใกล้เคียง

ระบบโทรมาตร (telemetering system) : ระบบตรวจวัดข้อมูลและส่งข้อมูลทางไกลแบบอัตโนมัติ

พื้นที่ชลประทาน (irrigable area) : พื้นที่เพาะปลูกซึ่งสามารถส่งน้ำไปถึงได้

1.1.3 ประเภทโครงการชลประทาน

1) โครงการชลประทานขนาดใหญ่ หมายถึง งานชลประทานอเนกประสงค์ที่สามารถก่อให้เกิดประโยชน์ทางด้านการเกษตร การอุปโภคบริโภค การบรรเทาอุทกภัย การอุตสาหกรรม การผลิตกระแสไฟฟ้าจากพลังน้ำ การคมนาคม แหล่งเพาะพันธุ์ประมงน้ำจืด แหล่งท่องเที่ยวพักผ่อนหย่อนใจ และอื่น ๆ ในแต่ละโครงการมีงานก่อสร้างหลายประเภท เช่น เขื่อนเก็บกักน้ำ เขื่อนทดน้ำ หรือฝายทดน้ำ การสูบน้ำ ระบบส่งน้ำ ระบบระบายน้ำ ระบบชลประทานในแปลงนา ถ้าเป็นการก่อสร้างประเภทเขื่อนเก็บกักน้ำ สามารถเก็บกักน้ำได้มากกว่า 100 ล้านลูกบาศก์เมตร หรือมีพื้นที่อ่างเก็บน้ำตั้งแต่ 15 ตารางกิโลเมตร หรือมีพื้นที่ชลประทานมากกว่า 80,000 ไร่ เช่น เขื่อนขุนด่านปราการชล จ.นครนายก เขื่อนเจ้าพระยา จ.ชัยนาท เป็นต้น

2) โครงการชลประทานขนาดกลาง หมายถึง โครงการชลประทานที่มีขนาดเล็กกว่าโครงการชลประทานขนาดใหญ่ โดยต้องเป็นโครงการที่มีการจัดทำรายงานความเหมาะสมแล้ว มีปริมาตรเก็บกักน้ำน้อยกว่า 100 ล้านลูกบาศก์เมตร มีพื้นที่เก็บกักน้ำน้อยกว่า 15 ตารางกิโลเมตร หรือมีพื้นที่ชลประทานน้อยกว่า 80,000 ไร่ ซึ่งจะเป็นงานก่อสร้างอาคารชลประทานประเภทต่าง ๆ อาทิ เขื่อนเก็บกักน้ำ เขื่อนทดน้ำ ฝาย โรงสูบน้ำ ระบบส่งน้ำและระบายน้ำ ฯลฯ รวมทั้งงานก่อสร้างทางลำเลียงผลผลิตและงานแปรสภาพลำน้ำ

3) โครงการชลประทานขนาดเล็ก หมายถึง งานพัฒนาแหล่งน้ำขนาดเล็ก ที่กรมชลประทานได้เริ่มก่อสร้างมาตั้งแต่ พ.ศ. 2520 เพื่อแก้ปัญหาหรือบรรเทาความเดือดร้อนเกี่ยวกับเรื่องน้ำสำหรับการอุปโภคบริโภคและการเกษตร ซึ่งเป็นความจำเป็นขั้นพื้นฐานของราษฎรในชนบท หรือพื้นที่ที่ห่างไกล รวมทั้งการแก้ไขบรรเทาความเดือดร้อนจากอุทกภัย และน้ำเค็มที่ขึ้นถึงพื้นที่เพาะปลูก โดยการก่อสร้างอาคารชลประทานขนาดเล็กประเภทต่าง ๆ ให้สอดคล้องกับสภาพภูมิประเทศและปัญหาที่เกิดขึ้นตามความต้องการของราษฎร

4) โครงการหมู่บ้านป้องกันตนเองชายแดน หมายถึง โครงการที่ผสมผสานระหว่างแผนด้านความมั่นคงและแผนพัฒนาเศรษฐกิจและสังคม โดยการก่อสร้างและพัฒนาแหล่งน้ำขนาดเล็กประเภทต่าง ๆ เช่น อ่างเก็บน้ำ ฝายทดน้ำพร้อมระบบส่งน้ำ เพื่อเก็บกักน้ำเพื่อการอุปโภคบริโภค การเกษตร การประมง และการปศุสัตว์ เป็นต้น ให้กับหมู่บ้านป้องกันตนเองชายแดน

5) โครงการสูบน้ำด้วยไฟฟ้า หมายถึง โครงการที่ใช้พลังงานไฟฟ้าสูบน้ำเพื่อใช้ประโยชน์ในด้านเกษตรกรรม เป็นการเร่งรัดขจัดปัญหาความแห้งแล้งในพื้นที่นอกเขตชลประทาน โดยการจัดตั้งสถานีสูบน้ำด้วยไฟฟ้าขึ้นที่บริเวณริมฝั่งของแหล่งน้ำ ที่มีน้ำบริบูรณ์ตลอดทั้งปี

6) โครงการชลประทานอันเนื่องมาจากพระราชดำริ หมายถึง โครงการที่เกิดจากแนวคิดของพระบาทสมเด็จพระเจ้าอยู่หัว สมเด็จพระนางเจ้าฯ พระบรมราชินีนาถ หรือพระบรมวงศานุวงศ์ มีจุดมุ่งหมายเพื่อช่วยแก้ไข หรือบรรเทาความเดือดร้อนเกี่ยวกับน้ำ จนสามารถสนองความต้องการพื้นฐานของราษฎรได้เป็นหลัก ซึ่งกรมชลประทานดำเนินการก่อสร้างโครงการชลประทานอันเนื่องมาจากพระราชดำริโดยใช้งบประมาณ 2 ส่วน คือ งบประมาณปกติของกรมชลประทาน และงบประมาณที่ได้รับการสนับสนุนจากสำนักงานคณะกรรมการพิเศษเพื่อประสานงานโครงการอันเนื่องมาจากพระราชดำริ (กปร.)

7) โครงการพัฒนาระบบชลประทานในระดับไร่นา หมายถึง งานกระจายน้ำจากระบบโครงการชลประทานขนาดใหญ่ ขนาดกลาง หรือขนาดเล็ก เข้าสู่พื้นที่เกษตรกรรม โดยพระราชบัญญัติคันและคูน้ำ พ.ศ. 2505 และพระราชบัญญัติจัดรูปที่ดินเพื่อเกษตรกรรม พ.ศ. 2517 เป็นหลักปฏิบัติ จึงสามารถแยกประเภทงานกระจายน้ำเข้าสู่พื้นที่เกษตรกรรมออกได้เป็น 2 วิธี คือ

วิธีที่ 1 การจัดทำคันและคูน้ำ

วิธีที่ 2 การจัดรูปที่ดิน

ซึ่งวิธีการดำเนินงานทั้งสองวิธีจะมีระดับการพัฒนาที่แตกต่างกันออกไป ตั้งแต่การพัฒนาระดับพื้นฐาน (คันและคูน้ำ) จนถึงระดับสูง (จัดรูปที่ดิน) โดยทั้งสองวิธีนี้เจ้าของที่ดินจะเป็นผู้มีบทบาทสำคัญในการเข้ามามีส่วนร่วมและยินยอมที่จะพัฒนาไปพร้อมกับทางราชการ เพื่อเพิ่มประสิทธิภาพในการใช้น้ำในพื้นที่เกษตรกรรมให้มีประสิทธิผลสูงสุด อีกทั้งพระราชบัญญัติจัดรูปที่ดินเพื่อเกษตรกรรม พ.ศ. 2517 มีบทบัญญัติในการให้ความคุ้มครองและดูแลพื้นที่เกษตรกรรมอันจะทำให้พื้นที่มีคุณค่าและให้ผลิตผลที่สมบูรณ์ของประเทศยังคงอยู่ตลอดไป

ส่วนที่ 2

สรุปผลการดำเนินงาน ถึงสิ้นปีงบประมาณ พ.ศ. 2552

2.1 สรุปข้อมูลพื้นฐานด้านการชลประทาน

1) การพัฒนาพื้นที่ของประเทศไทย

การใช้ที่ดินของประเทศ	จำนวนพื้นที่ (ไร่)
1.1) พื้นที่ประเทศไทย [1/]	320,696,888
1.2) พื้นที่ทางการเกษตร [1/]	130,290,717
1.3) พื้นที่ที่มีศักยภาพในการพัฒนาเป็นพื้นที่ชลประทาน	60,294,241
1.4) พื้นที่ชลประทานที่พัฒนาแล้ว	28,717,894
- โครงการชลประทานขนาดใหญ่และขนาดกลาง (กรมชลประทานดูแล)	(24,075,214)
- โครงการชลประทานขนาดเล็กและโครงการสูบน้ำด้วยไฟฟ้า	(4,642,680)

หมายเหตุ : [1/] ข้อมูลสำนักงานเศรษฐกิจการเกษตร ปี 2549

2) ปริมาณน้ำใช้การ

โครงการ	ความจุเก็บกัก (ล้าน ม.^{3})	ปริมาณน้ำใช้การ (ล้าน ม.^{3})
1) โครงการชลประทานขนาดใหญ่	69,977.16	48,984.01
2) โครงการชลประทานขนาดกลาง	3,664.15	2,931.32
รวมทั้งสิ้น	**73,641.31**	**51,915.33**

2.1 สรุปข้อมูลพื้นฐานด้านการชลประทาน (ต่อ)

3) ตารางพื้นที่ลุ่มน้ำ พื้นที่ทางการเกษตรและพื้นที่ชลประทานในเขต 25 ลุ่มน้ำ

รหัสลุ่มน้ำ	ลุ่มน้ำ	พื้นที่ลุ่มน้ำ ไร่	พื้นที่ทางการเกษตร (ไร่)	พื้นที่ชลประทาน (ไร่)	พื้นที่ที่มีศักยภาพ[2] พัฒนาเป็นพื้นที่ชลประทาน (ไร่)	สัดส่วน พท.ชป. ต่อ พท. ศักยภาพ (ร้อยละ)
01	ลุ่มน้ำสาละวิน	11,200,000	1,196,383	87,186	267,016	32.65
02	ลุ่มน้ำโขง	35,888,750	17,160,478	1,729,163	5,334,740	32.41
03	ลุ่มน้ำกก	4,934,375	1,692,484	329,820	564,382	58.44
04	ลุ่มน้ำชี	30,923,125	16,166,210	2,676,665	4,724,733	56.65
05	ลุ่มน้ำมูล	43,562,500	25,670,203	1,966,136	5,480,586	35.87
	- ผันน้ำระหว่างลุ่มน้ำชีและน้ำมูล					
	- ลุ่มน้ำชี				6,501,949	
	- ลุ่มน้ำมูล				6,206,316	
06	ลุ่มน้ำปิง	21,186,250	4,161,143	1,927,450	3,322,958	58.00
07	ลุ่มน้ำวัง	6,744,375	1,386,100	401,847	585,585	68.62
08	ลุ่มน้ำยม	14,760,000	5,787,450	935,532	1,934,067	48.37
09	ลุ่มน้ำน่าน	21,456,250	8,845,927	1,567,602	3,671,861	42.69
10	ลุ่มน้ำเจ้าพระยา	12,578,125	8,834,406	6,164,033	5,789,189	106.47
11	ลุ่มน้ำสะแกกรัง	3,245,000	1,182,309	304,048	587,145	51.78
12	ลุ่มน้ำป่าสัก	10,182,500	5,484,715	511,620	966,547	52.93
13	ลุ่มน้ำท่าจีน	8,551,250	6,047,608	2,473,776	2,013,574	122.85
14	ลุ่มน้ำแม่กลอง	19,273,125	3,617,763	1,576,441	1,780,982	88.52
15	ลุ่มน้ำปราจีนบุรี	6,138,125	2,824,153	657,487	1,401,218	46.92
16	ลุ่มน้ำบางปะกง	5,424,375	3,266,315	1,320,820	2,081,279	63.46
17	ลุ่มน้ำโตนเลสาบ	2,593,750	919,028	99,850	257,700	38.75
18	ลุ่มน้ำชายฝั่งทะเลตะวันออก	8,643,750	4,606,339	598,850	1,283,380	46.66
19	ลุ่มน้ำเพชรบุรี	3,501,875	1,076,791	376,100	426,658	88.15
20	ลุ่มน้ำชายฝั่งทะเลตะวันตก	4,215,625	1,598,995	333,894	362,524	92.10
21	ลุ่มน้ำภาคใต้ฝั่งตะวันออก	16,470,000	7,577,625	1,436,134	2,447,031	58.69
22	ลุ่มน้ำตาปี	7,640,625	2,988,415	97,315	377,849	25.75
23	ลุ่มน้ำทะเลสาบสงขลา	5,309,375	2,681,808	677,605	969,892	69.86
24	ลุ่มน้ำปัตตานี	2,411,250	1,105,571	246,920	323,000	76.45
25	ลุ่มน้ำภาคใต้ฝั่งตะวันตก	13,232,500	3,921,900	221,600	632,080	35.06
รวมทั้งสิ้น		**320,066,875**	**139,800,119**	**28,717,894**	**60,294,241**	**47.63**

หมายเหตุ : [1/] พื้นที่ทำการเกษตรปี 2544 จำนวน 131.06 ล้านไร่ ปัจจุบันกรมชลประทานสำรวจใหม่เป็น 139.80 ล้านไร่

[2/] พื้นที่ที่มีศักยภาพฯ หมายถึง พื้นที่ที่มีสภาพดินเหมาะสมกับการปลูกข้าว

2.1 สรุปข้อมูลพื้นฐานด้านการชลประทาน (ต่อ)

4) ปริมาณน้ำในเขต 25 ลุ่มน้ำประธานของประเทศไทย

รหัสลุ่มน้ำ	ลุ่มน้ำ	ปริมาณฝนเฉลี่ย[2] (มม.)	ปริมาณน้ำ (ล้าน ลบ.ม.)	ปริมาณน้ำท่า (ล้าน ลบ.ม.)
01	สาละวิน	1,748.70	31,333.21	13,159.95
02	โขง	1,711.10	98,258.21	34,007.17
03	กก	1,356.70	10,711.15	3,695.35
04	ชี	1,285.40	63,597.74	7,377.34
05	มูล	1,249.90	87,119.28	8,189.21
06	ปิง	1,050.10	35,594.19	7,368.00
07	วัง	1,020.30	11,011.08	1,651.66
08	ยม	1,212.40	28,632.04	4,581.13
09	น่าน	1,324.40	45,467.98	11,821.67
10	เจ้าพระยา	881.30	17,737.04	3,192.67
11	สะแกกรัง	1,095.80	5,688.30	1,251.43
12	ป่าสัก	901.10	14,679.82	1,908.38
13	ท่าจีน	977.30	13,370.44	1,283.56
14	แม่กลอง	1,522.60	46,952.42	20,424.30
15	ปราจีนบุรี	1,394.50	14,614.36	3,945.88
16	บางปะกง	1,019.90	8,136.76	2,533.79
17	โตนเลสาบ	1,274.60	5,290.86	2,013.17
18	ชายฝั่งทะเลตะวันออก	2,240.70	30,986.64	14,873.59
19	เพชรบุรี	972.20	5,447.24	2,342.31
20	ชายฝั่งทะเลตะวันตก	1,431.80	9,656.06	2,703.70
21	ภาคใต้ฝั่งตะวันออก	1,642.40	43,280.52	18,610.63
22	ตาปี	1,119.80	13,688.44	6,022.91
23	ทะเลสาบสงขลา	1,509.30	12,821.50	3,461.81
24	ปัตตานี	1,859.20	7,170.93	3,155.21
25	ภาคใต้ฝั่งตะวันตก	2,250.80	46,080.63	17,510.64
รวมทั้งประเทศ		**34,052.30**	**707,326.83**	**197,085.43**

หมายเหตุ :
1. คณะอนุกรรมการอุทกวิทยาแห่งชาติ
2. ปริมาณน้ำฝนเฉลี่ยตามปีน้ำ สำนักอุทกวิทยาและบริหารน้ำ กรมชลประทาน (เมษายน พ.ศ. 2550 -มีนาคม พ.ศ. 2551)
3. จากการศึกษาการเปลี่ยนแปลงศักยภาพน้ำผิวดินของลุ่มน้ำสำคัญในประเทศไทย นพคุณ โสมสินและคณะ วารสารชมรมอุทกวิทยาไทย ปีที่ 8 ฉบับที่ 7 - 2546
4. จากรายงานโครงการศึกษาเพื่อทำแผนหลักรองรับการพัฒนาแหล่งน้ำและปรับปรุงโครงการชลประทานสำหรับแผนฯ 9 (กรมชลประทาน 2546) พฤศจิกายน 2552

2.2 สรุปผลการดำเนินงานการพัฒนาแหล่งน้ำ ในปีงบประมาณ พ.ศ. 2552

ลำดับที่	รายการ	จำนวนโครงการ (แห่ง)	ปริมาณน้ำเก็บกัก (ล้าน ม.^{3})	พื้นที่ชลประทาน (ไร่)	พื้นที่รับประโยชน์ (ไร่)
1	โครงการชลประทานขนาดใหญ่	3	170.00	75,000	-
2	โครงการชลประทานขนาดกลาง	11	24.97	75,194	-
3	โครงการชลประทานขนาดเล็ก (รวม ปชด. และ กปร.)	470	18.36	221,971	213,661
4	โครงการจัดรูปที่ดิน	6	-	(16,891)	-
5	โครงการปฏิบัติการคันคูน้ำ	39	-	(95,782)	-
รวมทั้งสิ้น		529	213.33	372,165	213,661

หมายเหตุ : 1. โครงการขนาดใหญ่ จำนวน 3 โครงการ เป็นโครงการที่เกิดขึ้นใหม่ 1 โครงการ

2.3 สรุปผลการดำเนินงานการพัฒนาแหล่งน้ำ ถึงสิ้นปีงบประมาณ พ.ศ. 2552

ลำดับที่	รายการ	จำนวนโครงการ (แห่ง)	ปริมาณน้ำเก็บกัก (ล้าน ม.^{3})	พื้นที่ชลประทาน (ไร่)	พื้นที่รับประโยชน์ (ไร่)
1	โครงการชลประทานขนาดใหญ่	92	69,977.16	17,878,971	-
	- โครงการขนาดใหญ่ที่กรมชลประทานดูแล	(92)	8,773.68	17,878,971	
	- โครงการขนาดใหญ่ของการไฟฟ้าฝ่ายผลิตแห่งประเทศไทย (10 โครงการ)	-	61,203.48	-	-
2	โครงการชลประทานขนาดกลาง	731	3,664.15	6,196,243	-
	- อ่างเก็บน้ำขนาดกลาง	(433)	(3,064.12)		
	รวมโครงการชลประทานขนาดใหญ่และขนาดกลาง	823	73,641.31	24,075,214	-
3	โครงการชลประทานขนาดเล็ก (รวม ปชด. และ กปร.)	12,673	1,719.04	846,722	9,865,871
4	โครงการสูบน้ำด้วยไฟฟ้า	2,136	-	3,795,958	313,314
5	โครงการจัดรูปที่ดิน	166	-	(1,877,199)	-
6	โครงการปฏิบัติการคันคูน้ำ	445	-	(6,741,211)	-
รวมทั้งสิ้น		16,243	75,360.35	28,717,894	10,179,185

หมายเหตุ : 1 : จำนวนโครงการชลประทานขนาดใหญ่ นับจากจำนวนโครงการส่งน้ำและบำรุงรักษา
2 : พื้นที่โครงการจัดรูปที่ดินและโครงการปฏิบัติการคันคูน้ำ อยู่ในพื้นที่ชลประทานทั้งหมด

2.4 สรุปจำนวนโครงการ ปริมาณน้ำเก็บกัก และพื้นที่ชลประทานโครงการชลประทานขนาดใหญ่และขนาดกลาง จำแนกตามแผนพัฒนาเศรษฐกิจและสังคมแห่งชาติ

แผน/ปี พ.ศ.	โครงการชลประทานขนาดใหญ่					โครงการชลประทานขนาดกลาง			รวมโครงการชลประทานขนาดใหญ่และขนาดกลาง				
	จำนวนโครงการ (แห่ง)	ปริมาณน้ำเก็บกัก (ล้าน ม.^{3})			พื้นที่ชลประทาน (ไร่)	จำนวนโครงการ (แห่ง)	ปริมาณน้ำเก็บกัก (ล้าน ม.^{3})	พื้นที่ชลประทาน (ไร่)	จำนวนโครงการ (แห่ง)	ปริมาณน้ำเก็บกัก (ล้าน ม.^{3})			พื้นที่ชลประทาน (ไร่)
		กรมชลประทาน	กฟผ.	รวม						กรมชลประทาน	กฟผ.	รวม	
ก่อนมีแผนฯ	20	265.00	-	265.00	5,793,085	148	212.74	716,357	168	477.74		477.74	6,509,442
ฉบับที่ 1 2505-2509	12	-	13,627.48	13,627.48	2,623,000	25	54.21	343,120	37	54.21	13,627.48	13,681.69	2,966,120
ฉบับที่ 2 2510-2514	4	424.00	-	424.00	451,225	38	67.45	399,390	42	491.45	0.00	491.45	850,615
ฉบับที่ 3 (2515-2519)	9	932.00	9,698.00	10,630.00	1,812,100	44	167.76	394,046	53	1,099.76	9,698.00	10,797.76	2,206,146
ฉบับที่ 4 (2520-2524)	7	520.00	19,149.00	19,669.00	1,310,000	91	207.21	1,142,451	98	727.21	19,149.00	19,876.21	2,452,451
ฉบับที่ 5 (2525-2529)	14	2,508.00	13,090.00	15,598.00	2,361,605	121	320.42	801,290	135	2,828.42	13,090.00	15,918.42	3,162,895
ฉบับที่ 6 (2530-2534)	6	121.00	5,639.00	5,760.00	1,120,258	81	674.95	808,071	87	795.95	5,639.00	6,434.95	1,928,329
ฉบับที่ 7 (2535-2539)	4	877.23	-	877.23	917,735	68	726.11	512,715	72	1,603.34	-	1,603.34	1,430,450
ฉบับที่ 8 (2540-2544)	4	616.00	-	616.00	300,269	52	694.53	493,122	56	1,310.53	-	1,310.53	793,391
ฉบับที่ 9 (2545-2549)	5	1,607.45	-	1,432.00	911,518	35	454.86	420,710	40	2,062.31	-	2,062.31	1,332,228
ฉบับที่ 10 (2550-2554)	7	903.00	-	903	278,176	28	83.91	164,971	35	986.91	-	986.91	443,147
รวมทั้งสิ้น	**92**	**8,773.68**	**61,203.48**	**69,801.71**	**17,878,971**	**731**	**3,664.15**	**6,196,243**	**823**	**12,242.86**	**61,203.48**	**73,641.31**	**24,075,214**

หมายเหตุ : แผนพัฒนาเศรษฐกิจและสังคมแห่งชาติฉบับที่ 10 เป็นข้อมูลปี 2550-2552

2.4.1 แผนภูมิแสดงปริมาณน้ำเก็บกักของโครงการชลประทานขนาดใหญ่และขนาดกลาง จำแนกตามแผนพัฒนาเศรษฐกิจและสังคมแห่งชาติ

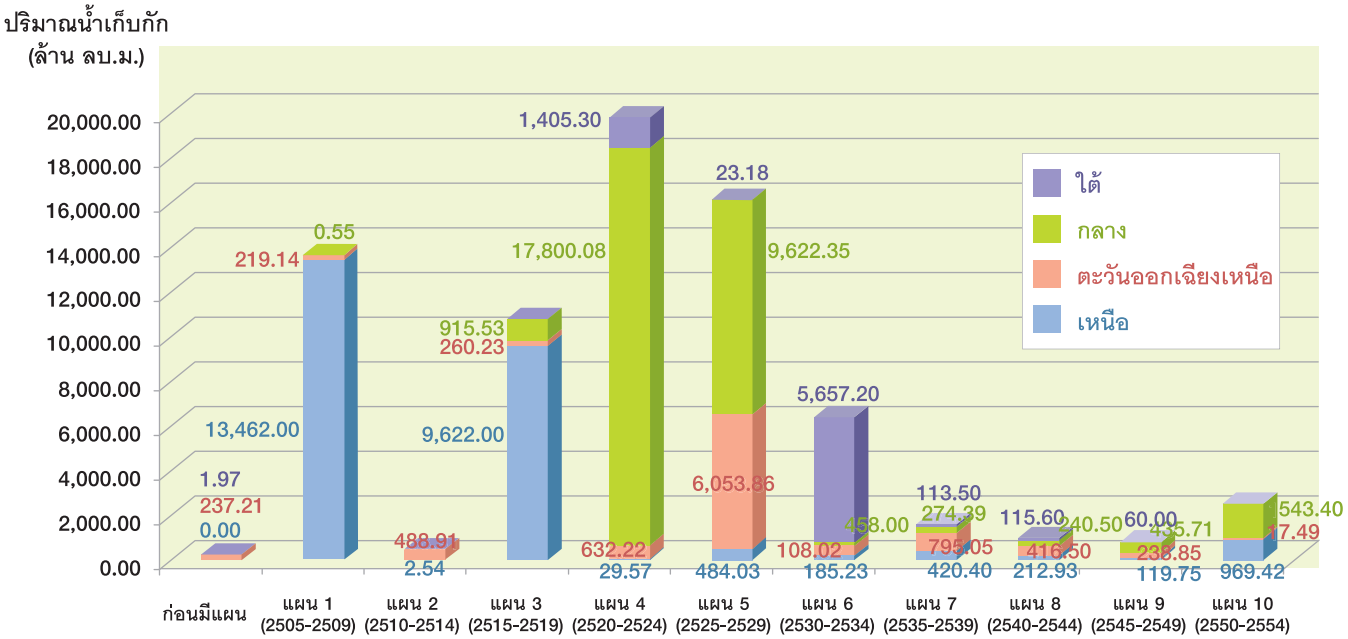

2.4.2 แผนภูมิแสดงพื้นที่ชลประทานของโครงการชลประทานขนาดใหญ่และขนาดกลาง จำแนกตามแผนพัฒนาเศรษฐกิจและสังคมแห่งชาติ

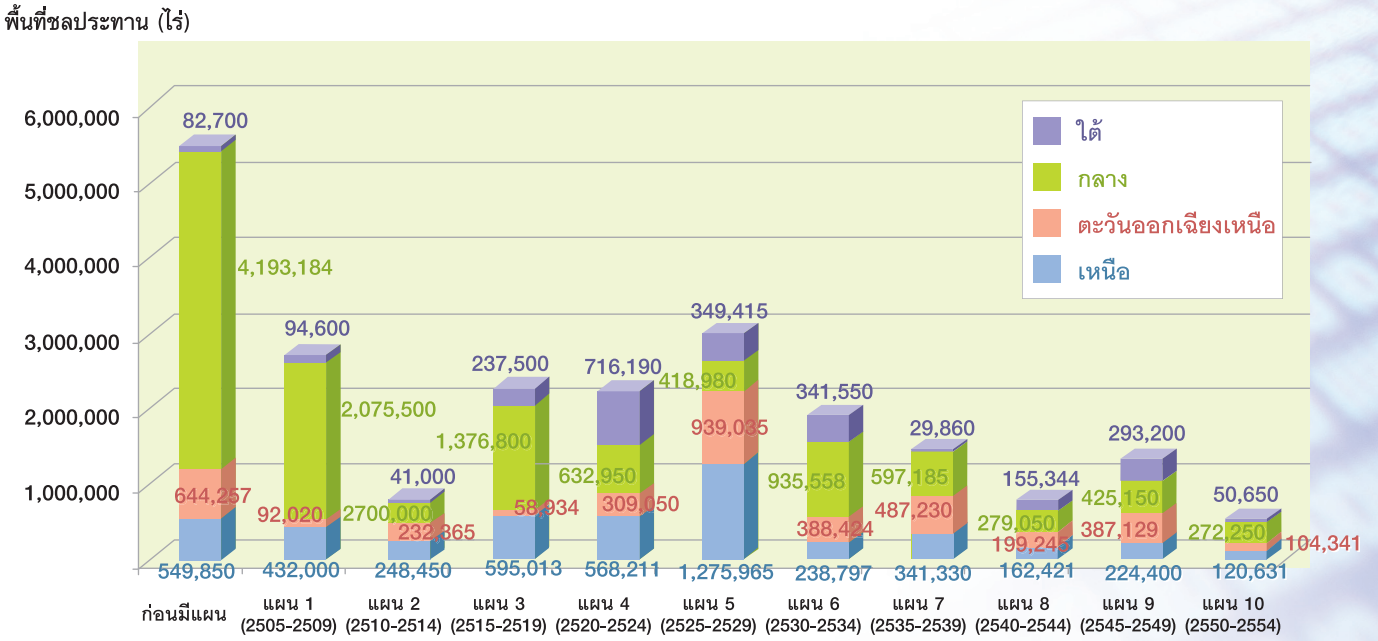

2.4.3 แผนที่แสดงพื้นที่ชลประทานของประเทศไทย

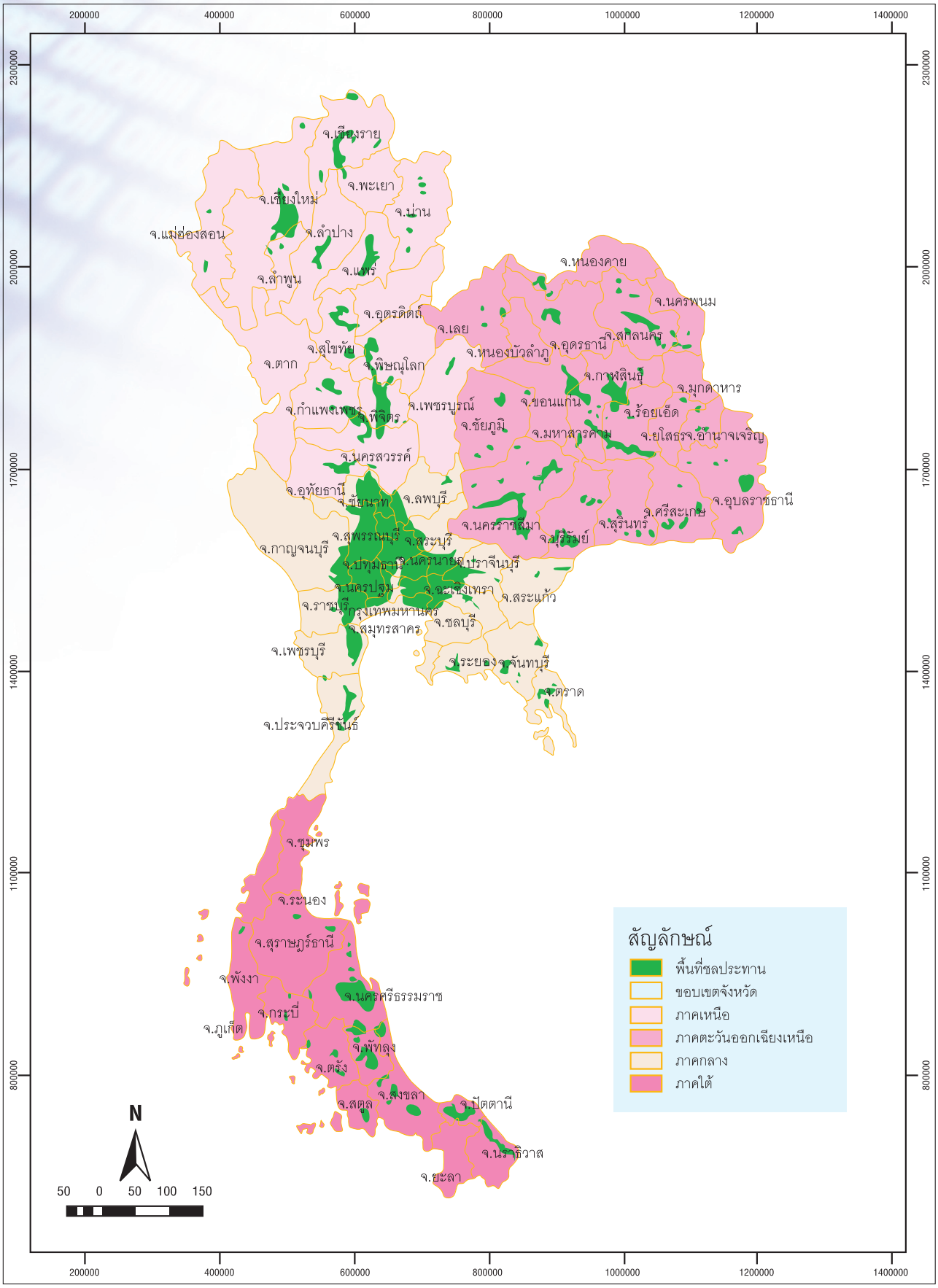

2.4.4 แผนที่แสดงกลุ่มลุ่มน้ำและลุ่มน้ำประธานของประเทศไทย

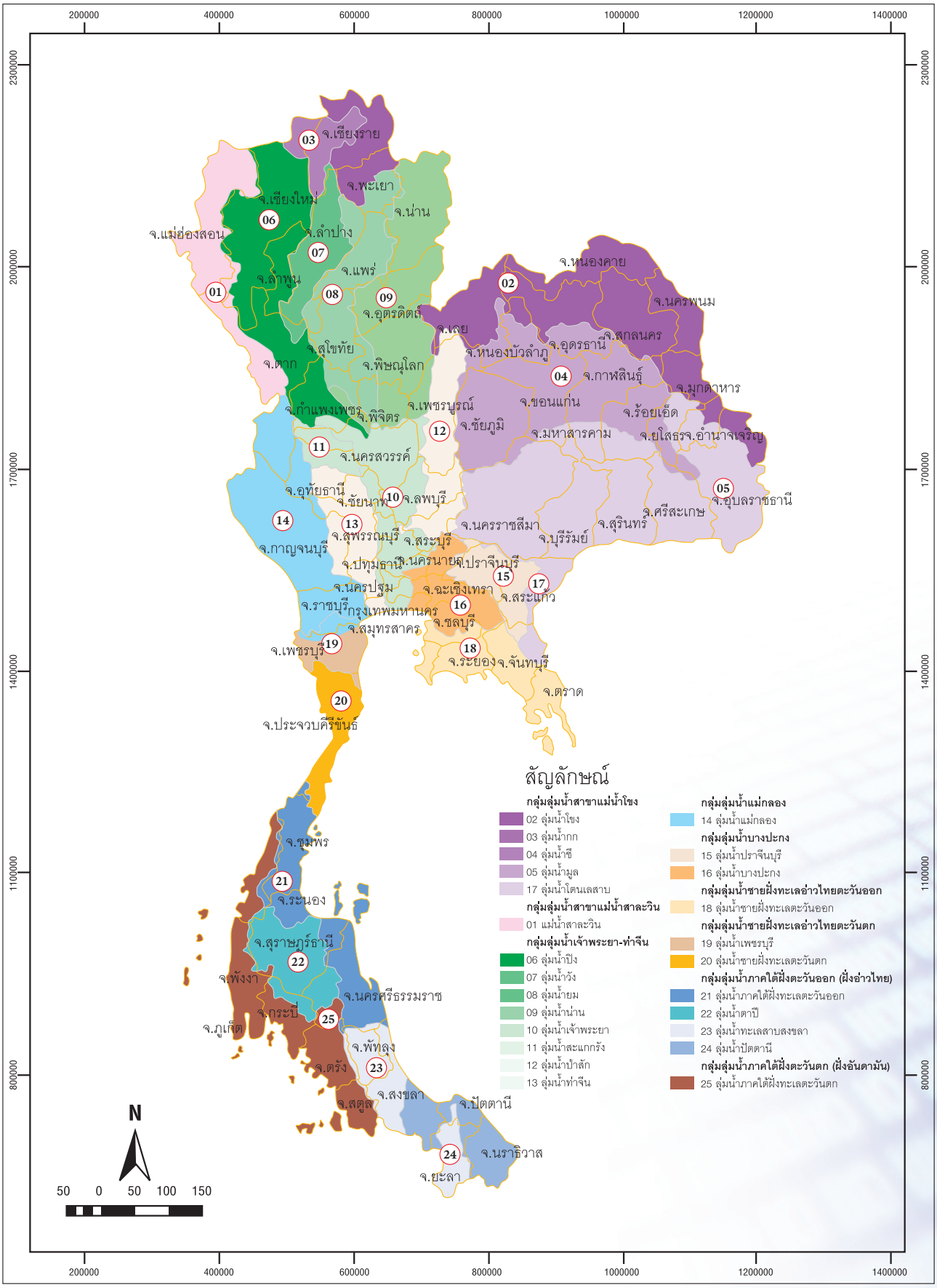

2.5 สรุปผลการดำเนินงานโครงการชลประทานประเภทต่าง ๆ จำแนกตามลุ่มน้ำ ถึงสิ้นปีงบประมาณ พ.ศ. 2552

รหัสลุ่มน้ำ	ลุ่มน้ำ	โครงการชลประทานขนาดใหญ่			โครงการชลประทานขนาดกลาง			รวมโครงการชลประทานขนาดใหญ่และกลาง		
		จำนวนโครงการ (แห่ง)	ปริมาณน้ำเก็บกัก (ล้าน ม.^{3})	พื้นที่ชลประทาน (ไร่)	จำนวนโครงการ (แห่ง)	ปริมาตรเก็บกัก (ล้าน ม.^{3})	พื้นที่ชลประทาน (ไร่)	จำนวนโครงการ (แห่ง)	ปริมาณน้ำเก็บกัก (ล้าน ม.^{3})	พื้นที่ชลประทาน (ไร่)
01	ลุ่มน้ำสาละวิน	-	-	-	15	13.83	41,260	15	13.83	41,260
02	ลุ่มน้ำโขง	4	633.00	395,495	127	509.56	616,640	131	1,142.56	1,012,135
		(1)	(165.48)	-	(1)	(-)	(12,000)	(2)	(165.48)	(12,000)
03	ลุ่มน้ำกก	1	-	166,000	4	73.00	100,200	5	73.00	266,200
		-	-	-	(3)	(-)	(10,000)	(3)	(-)	(10,000)
04	ลุ่มน้ำชี	7	1,661.50	1,130,496	81	348.65	331,159	88	2,010.15	1,461,655
		(2)	(2,452.00)	-	(5)	(0.40)	(5,800)	(7)	(2,452.40)	(5,800)
05	ลุ่มน้ำมูล	9	1,269.38	928,285	142	906.15	639,920	151	2,175.53	1,568,205
		(1)	(1,966.00)	-	(5)	(0.25)	(9,500)	(6)	(1,966.25)	(9,500)
06	ลุ่มน้ำปิง	3	528.80	423,000	42	130.87	1,105,551	45	659.67	1,528,551
		(1)	(13,462.00)	(2,900)	(11)	(0.86)	(592,600)	(12)	(13,462.86)	(595,500)
07	ลุ่มน้ำวัง	2	282.00	150,000	7	29.39	132,067	9	311.39	282,067
		-	-	-	(1)	(2.50)	(-)	(1)	(2.50)	(-)
08	ลุ่มน้ำยม	3	-	480,540	30	297.89	271,900	33	297.89	752,440
		-	-	-	(1)	(0.38)	(อุปโภค)	(1)	(0.38)	(อุปโภค)
09	ลุ่มน้ำน่าน	4	733.00	564,826	49	75.38	420,581	53	808.38	985,407
		(1)	(9,510.00)	(-)	(10)	(-)	(74,150)	(11)	(9,510.00)	(74,150)
10	ลุ่มน้ำเจ้าพระยา	21	-	5,955,245	10	15.01	117,691	31	15.01	6,072,936
		-	-	-	(7)	(22.70)	(27,600)	(7)	(22.70)	(27,600)
11	ลุ่มน้ำสะแกกรัง	1	160.00	143,500	4	-	128,148	5	160.00	271,648
		-	-	-	(1)	(-)	(7,500)	(1)	(-)	(7,500)
12	ลุ่มน้ำป่าสัก	2	960.00	310,800	17	117.22	189,520	19	1,077.22	500,320
		-	-	-	(4)	(13.32)	(10,650)	(4)	(13.32)	(10,650)
13	ลุ่มน้ำท่าจีน	9	240.00	2,328,550	7	54.48	112,576	16	294.48	2,441,126

2.5 สรุปผลการดำเนินงานโครงการชลประทานประเภทต่าง ๆ จำแนกตามลุ่มน้ำ ถึงสิ้นปีงบประมาณ พ.ศ. 2552 (ต่อ)

รหัสลุ่มน้ำ	ลุ่มน้ำ	โครงการชลประทานขนาดใหญ่			โครงการชลประทานขนาดกลาง			รวมโครงการชลประทานขนาดใหญ่และกลาง		
		จำนวนโครงการ (แห่ง)	ปริมาณน้ำเก็บกัก (ล้าน ม.^{3})	พื้นที่ชลประทาน (ไร่)	จำนวนโครงการ (แห่ง)	ปริมาณน้ำเก็บกัก (ล้าน ม.^{3})	พื้นที่ชลประทาน (ไร่)	จำนวนโครงการ (แห่ง)	ปริมาณน้ำเก็บกัก (ล้าน ม.^{3})	พื้นที่ชลประทาน (ไร่)
14	ลุ่มน้ำแม่กลอง	7	-	1,343,600	17	121.18	112,900	24	121.18	1,456,500
		(2)	(26,605.00)	-	(1)	(-)	(1,500)	(3)	(26,605.00)	(1,500)
15	ลุ่มน้ำปราจีนบุรี	1	-	326,000	22	128.67	201,215	23	128.67	527,215
		-	-	-	(1)	(2.40)	(-)	(1)	(2.40)	(-)
16	ลุ่มน้ำบางปะกง	4	549.00	1,184,540	14	58.70	109,150	18	607.70	1,293,690
17	ลุ่มน้ำทะเลสาบเขมร (โตนเลสาบ)	-	-	-	3	137.01	97,900	3	137.01	97,900
18	ลุ่มน้ำฝั่งทะเลตะวันออก	3	522.00	175,500	33	236.50	282,300	36	758.50	457,800
		-	-	-	(5)	(3.18)	(13,000)	(5)	(3.18)	(13,000)
19	ลุ่มน้ำเพชรบุรี	1	710.00	336,000	10	4.39	24,530	11	714.39	360,530
20	ลุ่มน้ำฝั่งทะเลตะวันตก	1	445.00	220,000	20	154.49	85,620	21	599.49	305,620
21	ลุ่มน้ำภาคใต้ฝั่งตะวันออก	6	80.00	884,744	24	5.8	445,100	30	85.80	1,329,844
		-	-	-	(1)	(-)	(16,000)	(1)	(-)	(16,000)
22	ลุ่มน้ำตาปี	-	-	-	20	161.18	61,615	20	161.18	61,615
		(1)	(5,639.00)	-	-	-	-	(1)	(5,639.00)	-
23	ลุ่มน้ำทะเลสาบสงขลา	2	-	190,000	13	52.00	425,190	15	52.00	615,190
		-	-	-	(3)	(0.42)	(5,000)	(3)	(0.42)	(5,000)
24	ลุ่มน้ำปัตตานี	1	-	241,850	2	-	-	3	-	241,850
		(1)	(1,404.00)	-	-	-	-	(1)	(1,404.00)	-
25	ลุ่มน้ำภาคใต้ฝั่งตะวันตก	-	-	-	18	32.80	143,510	18	32.80	143,510
		-	-	-	(1)	(-)	(1,400)	(1)	(-)	(1,400)
รวมทั้งสิ้น		92	8,773.68	17,878,971	731	3,664.15	6,196,243	823	12,437.83	24,075,214
		(10)	(61,203.48)	(2,900)	(61)	(46.41)	(867,200)	(71)	(61,249.89)	(870,100)

หมายเหตุ : 1. ตัวเลขใน ( ) เป็นโครงการที่ส่วนราชการอื่นดูแล

2.5 สรุปผลการดำเนินงานโครงการชลประทานประเภทต่าง ๆ จำแนกตามลุ่มน้ำ ถึงสิ้นปีงบประมาณ พ.ศ. 2552 (ต่อ)

รหัสลุ่มน้ำ	ลุ่มน้ำ	โครงการชลประทานขนาดเล็ก (รวม ปชด.และ กปร.)				โครงการสูบน้ำด้วยไฟฟ้า				รวมโครงการฯขนาดใหญ่ กลาง เล็ก และสูบน้ำด้วยไฟฟ้า			
		จำนวนโครงการ (แห่ง)	ปริมาณน้ำเก็บกัก (ล้าน ม.^{3})	พื้นที่ชลประทาน (ไร่)	พื้นที่รับประโยชน์ (ไร่)	จำนวนโครงการ (แห่ง)	ปริมาณน้ำเก็บกัก (ล้าน ม.^{3})	พื้นที่ชลประทาน (ไร่)	พื้นที่รับประโยชน์ (ไร่)	จำนวนโครงการ (แห่ง)	ปริมาณน้ำเก็บกัก (ล้าน ม.^{3})	พื้นที่ชลประทาน (ไร่)	พื้นที่รับประโยชน์ (ไร่)
01	ลุ่มน้ำสาละวิน	289	10.49	25,650	113,592	21	-	20,276	-	325	24.32	87,186	113,592
02	ลุ่มน้ำโขง	1,795	431.13	95,632	1,275,520	386	-	621,196	4,820	2,312	1,573.69	1,728,963	1,280,340
03	ลุ่มน้ำกก	193	23.88	46,080	262,675	12	-	17,740	-	210	96.88	330,020	262,675
04	ลุ่มน้ำชี	1,500	246.48	32,560	623,675	532	-	1,182,450	44,010	2,120	2,256.63	2,676,665	667,685
05	ลุ่มน้ำมูล	2,269	330.97	35,459	1,162,458	225	-	362,472	91,090	2,645	2,506.50	1,966,136	1,253,548
06	ลุ่มน้ำปิง	901	25.58	137,222	1,187,283	158	-	261,677	56,160	1,104	685.25	1,927,450	1,243,443
07	ลุ่มน้ำวัง	247	102.24	25,356	170,793	74	-	94,424	24,876	330	413.63	401,847	195,669
08	ลุ่มน้ำยม	467	75.78	73,052	589,145	120	-	110,040	80,208	620	373.67	935,532	669,353
09	ลุ่มน้ำน่าน	538	45.32	55,609	435,556	299	-	526,586	3,900	890	853.70	1,567,602	439,456
10	ลุ่มน้ำเจ้าพระยา	286	9.04	18,518	511,222	28	-	72,579	-	345	24.05	6,164,033	511,222
11	ลุ่มน้ำสะแกกรัง	115	1.38	4,500	157,450	13	-	27,900	-	133	161.38	304,048	157,450
12	ลุ่มน้ำป่าสัก	370	3.65	11,300	407,560	-	-	-	-	389	1,080.87	511,620	407,560
13	ลุ่มน้ำท่าจีน	360	24.71	16,500	579,572	7	-	16,150	-	383	319.19	2,473,776	579,572
14	ลุ่มน้ำแม่กลอง	261	162.60	34,111	277,681	54	-	85,830	-	339	283.78	1,576,441	277,681
15	ลุ่มน้ำปราจีนบุรี	212	11.78	15,819	155,765	65	-	114,453	1,500	300	140.45	657,487	157,265
16	ลุ่มน้ำบางปะกง	252	13.73	10,180	204,441	5	-	16,950	-	275	621.43	1,320,820	204,441
17	ลุ่มน้ำทะเลสาบเขมร (โตนเลสาบ)	140	2.19	1,950	66,230	-	-	-	-	143	139.20	99,850	66,230
18	ลุ่มน้ำฝั่งทะเลตะวันออก	266	18.84	24,170	188,440	42	-	116,880	-	344	777.34	598,850	188,440
19	ลุ่มน้ำเพชรบุรี	113	35.38	9,970	89,090	7	-	5,600	-	131	749.77	376,100	89,090
20	ลุ่มน้ำฝั่งทะเลตะวันตก	313	50.78	27,274	305,553	1	-	1,000	-	335	650.27	333,894	305,553

2.5 สรุปผลการดำเนินงานโครงการชลประทานประเภทต่าง ๆ จำแนกตามลุ่มน้ำ ถึงสิ้นปีงบประมาณ พ.ศ. 2552 (ต่อ)

รหัสลุ่มน้ำ	ลุ่มน้ำ	โครงการชลประทานขนาดเล็ก (รวม ปชด.และ กปร.)				โครงการสูบน้ำด้วยไฟฟ้า				รวมโครงการฯขนาดใหญ่ กลาง เล็ก และสูบน้ำด้วยไฟฟ้า			
		จำนวนโครงการ (แห่ง)	ปริมาณน้ำเก็บกัก (ล้าน ม.^{3})	พื้นที่ชลประทาน (ไร่)	พื้นที่รับประโยชน์ (ไร่)	จำนวนโครงการ (แห่ง)	ปริมาณน้ำเก็บกัก (ล้าน ม.^{3})	พื้นที่ชลประทาน (ไร่)	พื้นที่รับประโยชน์ (ไร่)	จำนวนโครงการ (แห่ง)	ปริมาณน้ำเก็บกัก (ล้าน ม.^{3})	พื้นที่ชลประทาน (ไร่)	พื้นที่รับประโยชน์ (ไร่)
21	ลุ่มน้ำภาคใต้ฝั่งตะวันออก	917	68.91	76,090	562,534	28	-	30,200	6,750	975	154.71	1,436,134	569,284
22	ลุ่มน้ำตาปี	93	-	9,960	86,100	19	-	25,740	-	132	161.18	97,315	86,100
23	ลุ่มน้ำทะเลสาบสงขลา	149	0.56	23,500	201,400	17	-	38,915	-	181	52.56	677,605	201,400
24	ลุ่มน้ำปัตตานี	178	0.54	5,070	52,534	-	-	-	-	181	0.54	246,920	52,534
25	ลุ่มน้ำภาคใต้ฝั่งตะวันตก	449	23.08	31,190	199,602	23	-	46,900	-	490	55.88	221,600	199,602
รวมทั้งสิ้น		**12,673**	**1,719.04**	**846,722**	**9,865,871**	**2,136**	**-**	**3,795,958**	**313,314**	**15,632**	**14,156.87**	**28,717,894**	**10,179,185**
											(61,203.48)		

หมายเหตุ : 1. ตัวเลขใน ( ) เป็นโครงการที่ส่วนราชการอื่นดูแล

2.6 สรุปผลการดำเนินงานโครงการชลประทานประเภทต่าง ๆ จำแนกตามสำนักชลประทาน ถึงสิ้นปีงบประมาณ พ.ศ. 2552

ลำดับที่	สำนักชลประทาน	โครงการชลประทานขนาดใหญ่			โครงการชลประทานขนาดกลาง			รวมโครงการชลประทานขนาดใหญ่และกลาง		
		จำนวนโครงการ (แห่ง)	ปริมาณน้ำเก็บกัก (ล้าน ม.^{3})	พื้นที่ชลประทาน (ไร่)	จำนวนโครงการ (แห่ง)	ปริมาณน้ำเก็บกัก (ล้าน ม.^{3})	พื้นที่ชลประทาน (ไร่)	จำนวนโครงการ (แห่ง)	ปริมาณน้ำเก็บกัก (ล้าน ม.^{3})	พื้นที่ชลประทาน (ไร่)
	สำนักชลประทานที่ 1	**4**	**528.80**	**423,000**	**39**	**94.45**	**263,540**	**43**	**623.25**	**686,540**
1	แม่ฮ่องสอน	-	-	-	8	2.08	20,160	8	2.08	20,160
2	เชียงใหม่	4	528.80	363,900	21	58.67	144,530	25	587.47	508,430
3	ลำพูน	-	-	59,100	10	33.70	98,850	10	33.70	157,950
	สำนักชลประทานที่ 2	**3**	**282.00**	**316,000**	**66**	**314.02**	**432,632**	**69**	**596.02**	**748,632**
4	เชียงราย	1	-	150,700	25	92.86	192,090	26	92.86	342,790
5	พะเยา	-	-	15,300	10	79.69	94,375	10	79.69	109,675
6	น่าน	-	-	-	23	16.08	70,100	23	16.08	70,100
7	ลำปาง	2	282.00	150,000	8	125.39	76,067	10	407.39	226,067
	สำนักชลประทานที่ 3	**4**	**10,243.00**	**750,826**	**38**	**70.87**	**811,594**	**42**	**10,313.87**	**1,562,420**
8	อุตรดิตถ์	-	9,510.00	-	5	58.00	86,180	5	9,568.00	86,180
9	พิษณุโลก	2	733.00	368,726	4	-	72,301	6	733.00	441,027
10	พิจิตร	2	-	376,100	14	-	231,000	16	-	607,100
11	นครสวรรค์	-	-	6,000	15	12.87	422,113	15	12.87	428,113
	สำนักชลประทานที่ 4	**2**	**13,462.00**	**294,540**	**40**	**250.90**	**910,571**	**42**	**13,712.90**	**1,205,111**
12	แพร่	1	-	224,000	7	115.35	68,400	8	115.35	292,400
13	สุโขทัย	1	-	70,540	13	83.45	94,000	14	83.45	164,540
14	ตาก	-	13,462.00	-	11	12.20	67,800	11	13,474.20	67,800
15	กำแพงเพชร	-	-	-	9	39.90	680,371	9	39.90	680,371

2.6 สรุปผลการดำเนินงานโครงการชลประทานประเภทต่าง ๆ จำแนกตามสำนักชลประทาน ถึงสิ้นปีงบประมาณ พ.ศ. 2552 (ต่อ)

ลำดับที่	สำนักชลประทาน	โครงการชลประทานขนาดใหญ่			โครงการชลประทานขนาดกลาง			รวมโครงการชลประทานขนาดใหญ่และกลาง		
		จำนวนโครงการ (แห่ง)	ปริมาณน้ำเก็บกัก (ล้าน ม.^{3})	พื้นที่ชลประทาน (ไร่)	จำนวนโครงการ (แห่ง)	ปริมาณน้ำเก็บกัก (ล้าน ม.^{3})	พื้นที่ชลประทาน (ไร่)	จำนวนโครงการ (แห่ง)	ปริมาณน้ำเก็บกัก (ล้าน ม.^{3})	พื้นที่ชลประทาน (ไร่)
	สำนักชลประทานที่ 5	**3**	**798.48**	**334,495**	**82**	**363.78**	**405,814**	**85**	**1,162.26**	**740,309**
16	หนองคาย	1	-	61,708	9	30.01	92,990	10	30.01	154,698
17	เลย	-	-	-	12	71.64	37,999	12	71.64	37,999
18	อุดรธานี	1	113.00	86,987	19	140.41	92,040	20	253.41	179,027
19	หนองบัวลำภู	-	-	-	1	2.14	2,000	1	2.14	2,000
20	สกลนคร	1	685.48	185,800	41	119.58	180,785	42	805.06	366,585
	สำนักชลประทานที่ 6	**7**	**4,035.00**	**1,015,358**	**83**	**345.83**	**306,189**	**90**	**4,380.83**	**1,321,547**
21	ขอนแก่น	2	2,345.00	156,867	16	67.11	18,315	18	2,412.11	175,182
22	กาฬสินธุ์	1	1,430.00	336,328	19	87.94	81,733	20	1,517.94	418,061
23	ชัยภูมิ	1	244.00	114,400	14	52.09	25,170	15	296.09	139,570
24	มหาสารคาม	1	-	183,613	20	75.22	95,180	21	75.22	278,793
25	ร้อยเอ็ด	2	16.00	224,150	14	63.47	85,791	16	79.47	309,941
	สำนักชลประทานที่ 7	**3**	**2,044.50**	**368,078**	**49**	**293.30**	**223,812**	**52**	**2,337.80**	**591,890**
26	นครพนม	1	-	45,100	16	46.62	45,835	17	46.62	90,935
27	มุกดาหาร	-	-	-	9	57.25	35,825	9	57.25	35,825
28	ยโสธร	1	22.40	107,878	3	38.80	18,400	4	61.20	126,278
29	อำนาจเจริญ	-	-	-	4	31.75	16,934	4	31.75	16,934
30	อุบลราชธานี	1	2,022.10	199,200	17	118.88	106,818	18	2,140.98	306,018
	สกลนคร	-	-	15,900	-	-	-	-	-	15,900

2.6 สรุปผลการดำเนินงานโครงการชลประทานประเภทต่าง ๆ จำแนกตามสำนักชลประทาน ถึงสิ้นปีงบประมาณ พ.ศ. 2552 (ต่อ)

ลำดับที่	สำนักชลประทาน	โครงการชลประทานขนาดใหญ่			โครงการชลประทานขนาดกลาง			รวมโครงการชลประทานขนาดใหญ่และกลาง		
		จำนวนโครงการ (แห่ง)	ปริมาณน้ำเก็บกัก (ล้าน ม.^{3})	พื้นที่ชลประทาน (ไร่)	จำนวนโครงการ (แห่ง)	ปริมาณน้ำเก็บกัก (ล้าน ม.^{3})	พื้นที่ชลประทาน (ไร่)	จำนวนโครงการ (แห่ง)	ปริมาณน้ำเก็บกัก (ล้าน ม.^{3})	พื้นที่ชลประทาน (ไร่)
	สำนักชลประทานที่ 8	**7**	**1,269.38**	**736,345**	**110**	**667.19**	**452,139**	**117**	**1,936.57**	**1,188,484**
31	นครราชสีมา	5	977.00	516,725	46	180.11	112,219	51	1,157.11	628,944
32	บุรีรัมย์	1	121.00	105,200	19	155.17	102,062	20	276.17	207,262
33	สุรินทร์	-	-	-	22	172.50	135,188	22	172.50	135,188
34	ศรีสะเกษ	1	171.38	114,420	23	159.41	102,670	24	330.79	217,090
	สำนักชลประทานที่ 9	**8**	**1,071.00**	**1,176,040**	**73**	**560.88**	**690,565**	**81**	**1,631.88**	**1,866,605**
35	ปราจีนบุรี	1	-	185,935	8	2.00	127,535	9	2.00	313,470
36	นครนายก	2	224.00	403,405	10	22.60	27,150	12	246.60	430,555
37	ฉะเชิงเทรา	2	325.00	368,000	4	44.20	66,500	6	369.20	434,500
38	สระแก้ว	-	-	-	11	180.67	91,180	11	180.67	91,180
39	ชลบุรี	1	110.00	51,700	10	61.75	48,000	11	171.75	99,700
40	จันทบุรี	-	-	-	9	83.01	125,800	9	83.01	125,800
41	ระยอง	2	412.00	167,000	8	90.50	82,500	10	502.50	249,500
42	ตราด	-	-	-	13	76.15	121,900	13	76.15	121,900
	สำนักชลประทานที่ 10	**10**	**960.00**	**2,114,800**	**20**	**117.06**	**216,020**	**30**	**1,077.06**	**2,330,820**
43	เพชรบูรณ์	-	-	-	8	57.85	91,920	8	57.85	91,920
44	ลพบุรี	2	960.00	498,040	8	55.96	110,300	10	1,015.96	608,340
45	สระบุรี	3	-	404,000	4	3.25	13,800	7	3.25	417,800
46	พระนครศรีอยุธยา	2	-	747,200	-	-	-	2	-	747,200
	นครสวรรค์	1	-	90,000	-	-	-	1	-	90,000
	สิงห์บุรี	1	-	158,000	-	-	-	1	-	158,000
	ชัยนาท	1	-	156,100	-	-	-	1	-	156,100
	อ่างทอง	-	-	61,460	-	-	-	-	-	61,460

2.6 สรุปผลการดำเนินงานโครงการชลประทานประเภทต่าง ๆ จำแนกตามสำนักชลประทาน ถึงสิ้นปีงบประมาณ พ.ศ. 2552 (ต่อ)

ลำดับที่	สำนักชลประทาน	โครงการชลประทานขนาดใหญ่			โครงการชลประทานขนาดกลาง			รวมโครงการชลประทานขนาดใหญ่และกลาง		
		จำนวนโครงการ (แห่ง)	ปริมาณน้ำเก็บกัก (ล้าน ม.^{3})	พื้นที่ชลประทาน (ไร่)	จำนวนโครงการ (แห่ง)	ปริมาณน้ำเก็บกัก (ล้าน ม.^{3})	พื้นที่ชลประทาน (ไร่)	จำนวนโครงการ (แห่ง)	ปริมาณน้ำเก็บกัก (ล้าน ม.^{3})	พื้นที่ชลประทาน (ไร่)
	สำนักชลประทานที่ 11	**8**	**-**	**3,265,245**	**-**	**-**	**-**	**8**	**-**	**3,265,245**
47	ปทุมธานี	2	-	688,485	-	-	-	2	-	688,485
48	นนทบุรี	2	-	229,790	-	-	-	2	-	229,790
49	กรุงเทพมหานคร	-	-	467,900	-	-	-	-	-	467,900
50	สมุทรปราการ	2	-	378,300	-	-	-	2	-	378,300
51	สมุทรสาคร	-	-	40,000	-	-	-	-	-	40,000
	พระนครศรีอยุธยา	1	-	317,120	-	-	-	1	-	317,120
	สุพรรณบุรี	-	-	194,000	-	-	-	-	-	194,000
	ฉะเชิงเทรา	-	-	573,720	-	-	-	-	-	573,720
	นครนายก	-	-	94,540	-	-	-	-	-	94,540
	นครปฐม	1	-	281,390	-	-	-	1	-	281,390
	สำนักชลประทานที่ 12	**12**	**400.00**	**2,572,500**	**13**	**100.78**	**217,902**	**25**	**500.78**	**2,790,402**
52	อุทัยธานี	1	160.00	143,500	6	43.98	82,648	7	203.98	226,148
53	ชัยนาท	4	-	431,800	3	-	94,754	7	-	526,554
54	สิงห์บุรี	1	-	266,000	-	-	-	1	-	266,000
55	สุพรรณบุรี	4	240.00	1,114,800	4	56.80	40,500	8	296.80	1,155,300
56	อ่างทอง	1	-	445,900	-	-	-	1	-	445,900
	พระนครศรีอยุธยา	1	-	170,500	-	-	-	1	-	170,500

2.6 สรุปผลการดำเนินงานโครงการชลประทานประเภทต่าง ๆ จำแนกตามสำนักชลประทาน ถึงสิ้นปีงบประมาณ พ.ศ. 2552 (ต่อ)

ลำดับที่	สำนักชลประทาน	โครงการชลประทานขนาดใหญ่			โครงการชลประทานขนาดกลาง			รวมโครงการชลประทานขนาดใหญ่และกลาง		
		จำนวนโครงการ (แห่ง)	ปริมาณน้ำเก็บกัก (ล้าน ม.^{3})	พื้นที่ชลประทาน (ไร่)	จำนวนโครงการ (แห่ง)	ปริมาณน้ำเก็บกัก (ล้าน ม.^{3})	พื้นที่ชลประทาน (ไร่)	จำนวนโครงการ (แห่ง)	ปริมาณน้ำเก็บกัก (ล้าน ม.^{3})	พื้นที่ชลประทาน (ไร่)
	สำนักชลประทานที่ 13	**11**	**26,605.00**	**2,639,150**	**11**	**74.43**	**79,900**	**22**	**26,679.43**	**2,719,050**
57	กาญจนบุรี	3	26,605.00	422,100	3	8.00	15,500	6	26,613.00	437,600
58	นครปฐม	3	-	788,424	-	-	-	3	-	788,424
59	ราชบุรี	4	-	750,400	7	66.43	27,100	11	66.43	777,500
60	สมุทรสงคราม	-	-	17,300	1	-	37,300	1	-	54,600
	สมุทรสาคร	-	-	195,600	-	-	-	-	-	195,600
	เพชรบุรี	-	-	75,300	-	-	-	-	-	75,300
	สุพรรณบุรี	1	-	390,026	-	-	-	1	-	390,026
	สำนักชลประทานที่ 14	**2**	**1,155.00**	**556,000**	**31**	**158.88**	**140,150**	**33**	**1,313.88**	**696,150**
61	เพชรบุรี	1	710.00	336,000	19	66.80	46,685	20	776.80	382,685
62	ประจวบคีรีขันธ์	1	445.00	220,000	11	92.08	63,465	12	537.08	283,465
63	ชุมพร	-	-	-	1	-	30,000	1	-	30,000
64	ระนอง	-	-	-	-	-	-	-	-	-
	สำนักชลประทานที่ 15	**3**	**5,719.00**	**651,000**	**40**	**179.28**	**220,675**	**43**	**5,898.28**	**871,675**
65	สุราษฎร์ธานี	-	5,639.00	-	16	12.98	68,115	16	5,651.98	68,115
66	พังงา	-	-	-	5	-	27,200	5	-	27,200
67	นครศรีธรรมราช	3	80.00	651,000	10	130.50	100,500	13	210.50	751,500
68	กระบี่	-	-	-	7	28.50	24,860	7	28.50	24,860
69	ภูเก็ต	-	-	-	2	7.30	-	2	7.30	-

2.6 สรุปผลการดำเนินงานโครงการชลประทานประเภทต่าง ๆ จำแนกตามสำนักชลประทาน ถึงสิ้นปีงบประมาณ พ.ศ. 2552 (ต่อ)

ลำดับที่	สำนักชลประทาน	โครงการชลประทานขนาดใหญ่			โครงการชลประทานขนาดกลาง			รวมโครงการชลประทานขนาดใหญ่และกลาง		
		จำนวนโครงการ (แห่ง)	ปริมาณน้ำเก็บกัก (ล้าน ม.^{3})	พื้นที่ชลประทาน (ไร่)	จำนวนโครงการ (แห่ง)	ปริมาณน้ำเก็บกัก (ล้าน ม.^{3})	พื้นที่ชลประทาน (ไร่)	จำนวนโครงการ (แห่ง)	ปริมาณน้ำเก็บกัก (ล้าน ม.^{3})	พื้นที่ชลประทาน (ไร่)
	สำนักชลประทานที่ 16	**2**	**-**	**190,000**	**23**	**70.50**	**565,240**	**25**	**70.50**	**755,240**
70	ตรัง	-	-	-	5	18.50	65,200	5	18.50	65,200
71	พัทลุง	1	-	100,000	7	21.00	196,700	8	21.00	296,700
72	สตูล	-	-	-	3	-	39,450	3	-	39,450
73	สงขลา	1	-	76,000	8	31.00	263,890	9	31.00	339,890
	นครศรีธรรมราช	-	-	14,000	-	-	-	-	-	14,000
	สำนักชลประทานที่ 17	**3**	**1,404.00**	**475,594**	**13**	**2.00**	**259,500**	**16**	**1,406.00**	**735,094**
74	ปัตตานี	1	-	241,642	5	-	112,000	6	-	353,642
75	ยะลา	-	1,404.00	208	-	-	-	-	1,404.00	208
76	นราธิวาส	2	-	233,744	8	2.00	147,500	10	2.00	381,244
	รวมทั้งสิ้น	**92**	**69,977.16**	**17,878,971**	**731**	**3,664.15**	**6,196,243**	**823**	**73,641.31**	**24,075,214**

2.6 สรุปผลการดำเนินงานโครงการชลประทานประเภทต่าง ๆ จำแนกตามสำนักชลประทาน ถึงสิ้นปีงบประมาณ พ.ศ. 2552 (ต่อ)

ลำดับที่	สำนักชลประทาน	โครงการชลประทานขนาดเล็ก				โครงการสูบน้ำด้วยไฟฟ้า				รวมโครงการฯขนาดใหญ่+กลาง+เล็ก +สูบน้ำด้วยไฟฟ้า			
		จำนวนโครงการ (แห่ง)	ปริมาณน้ำเก็บกัก (ล้าน ม.^{3})	พื้นที่ชลประทาน (ไร่)	พื้นที่รับประโยชน์ (ไร่)	จำนวนโครงการ (แห่ง)	ปริมาณน้ำเก็บกัก (ล้าน ม.^{3})	พื้นที่ชลประทาน (ไร่)	พื้นที่รับประโยชน์ (ไร่)	จำนวนโครงการ (แห่ง)	ปริมาณน้ำเก็บกัก (ล้าน ม.^{3})	พื้นที่ชลประทาน (ไร่)	พื้นที่รับประโยชน์ (ไร่)
	สำนักชลประทานที่ 1	**962**	**35.42**	**156,422**	**891,275**	**95**	**-**	**114,568**	**-**	**1,100**	**658.67**	**957,530**	**891,275**
1	แม่ฮ่องสอน	188	10.49	12,350	62,842	15	-	12,939	-	211	12.57	45,449	62,842
2	เชียงใหม่	635	0.59	127,322	661,974	64	-	82,546	-	724	588.06	718,298	661,974
3	ลำพูน	139	24.34	16,750	166,459	16	-	19,083	-	165	58.04	193,783	166,459
	สำนักชลประทานที่ 2	**1,242**	**284.91**	**157,992**	**1,136,614**	**199**	**-**	**289,395**	**25,376**	**1,510**	**880.93**	**1,196,019**	**1,161,990**
4	เชียงราย	351	81.42	52,330	447,792	38	-	62,910	-	415	174.28	458,030	447,792
5	พะเยา	399	65.21	50,615	380,056	32	-	63,450	-	441	144.90	223,740	380,056
6	น่าน	258	31.50	27,441	142,845	54	-	68,111	-	335	47.58	165,652	142,845
7	ลำปาง	234	106.79	27,606	165,921	75	-	94,924	25,376	319	514.18	348,597	191,297
	สำนักชลประทานที่ 3	**478**	**24.34**	**45,518**	**890,811**	**311**	**-**	**620,612**	**-**	**831**	**10,338.21**	**2,228,550**	**890,811**
8	อุตรดิตถ์	98	9.67	6,410	53,016	113	-	226,630	-	216	9,577.67	319,220	53,016
9	พิษณุโลก	135	10.41	7,870	141,045	96	-	152,225	-	237	743.41	601,122	141,045
10	พิจิตร	85	-	12,270	150,650	50	-	96,960	-	151	-	716,330	150,650
11	นครสวรรค์	160	4.27	18,968	546,100	52	-	144,797	-	227	17.14	591,878	546,100
	สำนักชลประทานที่ 4	**632**	**53.93**	**88,080**	**823,612**	**149**	**-**	**157,379**	**139,768**	**823**	**13,766.83**	**1,450,570**	**963,380**
12	แพร่	146	47.77	21,520	163,807	35	-	33,250	18,700	189	163.12	347,170	182,507
13	สุโขทัย	131	4.40	10,610	212,500	42	-	-	64,908	187	87.85	175,150	277,408
14	ตาก	170	1.76	23,200	86,725	20	-	24,969	-	201	13,475.96	115,969	86,725
15	กำแพงเพชร	185	-	32,750	360,580	52	-	99,160	56,160	246	39.90	812,281	416,740

2.6 สรุปผลการดำเนินงานโครงการชลประทานประเภทต่าง ๆ จำแนกตามสำนักชลประทาน ถึงสิ้นปีงบประมาณ พ.ศ. 2552 (ต่อ)

ลำดับที่	สำนักชลประทาน	โครงการชลประทานขนาดเล็ก				โครงการสูบน้ำด้วยไฟฟ้า				รวมโครงการฯขนาดใหญ่+กลาง+เล็ก +สูบน้ำด้วยไฟฟ้า			
		จำนวนโครงการ (แห่ง)	ปริมาณน้ำเก็บกัก (ล้าน ม.^{3})	พื้นที่ชลประทาน (ไร่)	พื้นที่รับประโยชน์ (ไร่)	จำนวนโครงการ (แห่ง)	ปริมาณน้ำเก็บกัก (ล้าน ม.^{3})	พื้นที่ชลประทาน (ไร่)	พื้นที่รับประโยชน์ (ไร่)	จำนวนโครงการ (แห่ง)	ปริมาณน้ำเก็บกัก (ล้าน ม.^{3})	พื้นที่ชลประทาน (ไร่)	พื้นที่รับประโยชน์ (ไร่)
	สำนักชลประทานที่ 5	**953**	**246.32**	**15,372**	**540,624**	**245**	**-**	**347,866**	**-**	**1,283**	**1,408.58**	**1,103,547**	**540,624**
16	หนองคาย	190	64.40	2,300	88,860	112	-	159,139	-	312	94.41	316,137	88,860
17	เลย	211	24.15	3,672	121,567	36	-	58,736	-	259	95.79	100,407	121,567
18	อุดรธานี	267	51.34	3,800	112,905	27	-	43,350	-	314	304.75	226,177	112,905
19	หนองบัวลำภู	97	14.77	2,000	53,020	29	-	50,641	-	127	16.91	54,641	53,020
20	สกลนคร	188	91.66	3,600	164,272	41	-	36,000	-	271	896.72	406,185	164,272
	สำนักชลประทานที่ 6	**1,614**	**209.95**	**28,060**	**628,535**	**419**	**-**	**1,001,024**	**-**	**2,123**	**4,590.78**	**2,350,631**	**628,535**
21	ขอนแก่น	464	62.12	5,500	183,715	110	-	274,093	-	592	2,474.23	454,775	183,715
22	กาฬสินธุ์	207	22.32	7,900	65,922	53	-	113,740	-	280	1,540.26	539,701	65,922
23	ชัยภูมิ	313	55.87	6,150	144,676	72	-	115,803	-	400	351.96	261,523	144,676
24	มหาสารคาม	313	1.15	3,000	113,326	82	-	204,739	-	416	76.37	486,532	113,326
25	ร้อยเอ็ด	317	68.49	5,510	120,896	102	-	292,649	-	435	147.96	608,100	120,896
	สำนักชลประทานที่ 7	**858**	**187.51**	**19,044**	**357,839**	**284**	**-**	**450,805**	**139,920**	**1,194**	**2,525.31**	**1,061,739**	**497,759**
26	นครพนม	212	60.29	4,420	88,818	83	-	135,891	-	312	106.91	231,246	88,818
27	มุกดาหาร	126	20.57	3,515	43,649	32	-	90,000	-	167	77.82	129,340	43,649
28	ยโสธร	208	48.26	2,500	92,743	48	-	65,764	22,850	260	109.46	194,542	115,593
29	อำนาจเจริญ	105	3.95	3,840	52,240	19	-	17,780	-	128	35.70	38,554	52,240
30	อุบลราชธานี	207	54.43	4,769	80,389	102	-	141,370	117,070	327	2,195.41	452,157	197,459
	สกลนคร	-	-	-	-	-	-	-	-	-	-	15,900	-

2.6 สรุปผลการดำเนินงานโครงการชลประทานประเภทต่าง ๆ จำแนกตามสำนักชลประทาน ถึงสิ้นปีงบประมาณ พ.ศ. 2552 (ต่อ)

ลำดับที่	สำนักชลประทาน	โครงการชลประทานขนาดเล็ก				โครงการสูบน้ำด้วยไฟฟ้า				รวมโครงการฯขนาดใหญ่+กลาง+เล็ก +สูบน้ำด้วยไฟฟ้า			
		จำนวนโครงการ (แห่ง)	ปริมาณน้ำเก็บกัก (ล้าน ม.^{3})	พื้นที่ชลประทาน (ไร่)	พื้นที่รับประโยชน์ (ไร่)	จำนวนโครงการ (แห่ง)	ปริมาณน้ำเก็บกัก (ล้าน ม.^{3})	พื้นที่ชลประทาน (ไร่)	พื้นที่รับประโยชน์ (ไร่)	จำนวนโครงการ (แห่ง)	ปริมาณน้ำเก็บกัก (ล้าน ม.^{3})	พื้นที่ชลประทาน (ไร่)	พื้นที่รับประโยชน์ (ไร่)
	สำนักชลประทานที่ 8	**1,585**	**254.42**	**26,450**	**884,557**	**146**	**-**	**274,403**	**-**	**1,847**	**2,190.99**	**1,489,337**	**884,557**
31	นครราชสีมา	554	69.56	7,000	302,843	47	-	105,442	-	652	1,226.67	741,386	302,843
32	บุรีรัมย์	319	62.08	5,250	180,620	60	-	103,727	-	399	338.25	316,239	180,620
33	สุรินทร์	359	60.74	8,800	183,133	35	-	58,920	-	416	233.24	202,908	183,133
34	ศรีสะเกษ	353	62.03	5,400	217,961	4	-	6,314	-	381	392.82	228,804	217,961
	สำนักชลประทานที่ 9	**871**	**46.79**	**52,119**	**614,876**	**94**	**-**	**209,283**	**1,500**	**1,046**	**1,678.67**	**2,128,007**	**616,376**
35	ปราจีนบุรี	86	4.62	1,850	88,557	47	-	104,303	1,500	142	6.62	419,623	90,057
36	นครนายก	66	-	3,800	98,850	1	-	2,000	-	79	246.60	436,355	98,850
37	ฉะเชิงเทรา	141	13.70	3,830	96,511	4	-	14,950	-	151	382.90	453,280	96,511
38	สระแก้ว	184	8.25	15,019	76,438	18	-	10,150	-	213	188.92	116,349	76,438
39	ชลบุรี	96	0.48	19,550	38,130	-	-	-	-	107	172.23	119,250	38,130
40	จันทบุรี	134	2.85	3,400	110,510	18	-	76,180	-	161	85.86	205,380	110,510
41	ระยอง	84	-	2,170	60,150	5	-	1,700	-	99	502.50	253,370	60,150
42	ตราด	80	16.89	2,500	45,730	1	-	-	-	94	93.04	124,400	45,730
	สำนักชลประทานที่ 10	**503**	**5.17**	**12,000**	**562,205**	**-**	**-**	**-**	**-**	**533**	**1,082.23**	**2,342,820**	**562,205**
43	เพชรบูรณ์	129	1.56	4,300	262,780	-	-	-	-	137	59.41	96,220	262,780
44	ลพบุรี	270	0.72	5,700	250,305	-	-	-	-	280	1,016.68	614,040	250,305
45	สระบุรี	100	1.01	2,000	49,120	-	-	-	-	107	4.26	419,800	49,120
46	พระนครศรีอยุธยา	4	1.89	-	-	-	-	-	-	6	1.89	747,200	-
	นครสวรรค์									1	-	90,000	-
	สิงห์บุรี									1	-	158,000	-

2.6 สรุปผลการดำเนินงานโครงการชลประทานประเภทต่าง ๆ จำแนกตามสำนักชลประทาน ถึงสิ้นปีงบประมาณ พ.ศ. 2552 (ต่อ)

ลำดับที่	สำนักชลประทาน	โครงการชลประทานขนาดเล็ก				โครงการสูบน้ำด้วยไฟฟ้า				รวมโครงการฯขนาดใหญ่+กลาง+เล็ก +สูบน้ำด้วยไฟฟ้า			
		จำนวนโครงการ (แห่ง)	ปริมาณน้ำเก็บกัก (ล้าน ม.^{3})	พื้นที่ชลประทาน (ไร่)	พื้นที่รับประโยชน์ (ไร่)	จำนวนโครงการ (แห่ง)	ปริมาณน้ำเก็บกัก (ล้าน ม.^{3})	พื้นที่ชลประทาน (ไร่)	พื้นที่รับประโยชน์ (ไร่)	จำนวนโครงการ (แห่ง)	ปริมาณน้ำเก็บกัก (ล้าน ม.^{3})	พื้นที่ชลประทาน (ไร่)	พื้นที่รับประโยชน์ (ไร่)
	ชัยนาท									1	-	156,100	-
	อ่างทอง									-	-	61,460	-
	สำนักชลประทานที่ 11	**38**	**0.04**	**-**	**25,225**	**-**	**-**	**-**	**-**	**46**	**0.04**	**3,265,245**	**25,225**
47	ปทุมธานี	23	-	-	12,575	-	-	-	-	25	-	688,485	12,575
48	นนทบุรี	6	-	-	5,500	-	-	-	-	8	-	229,790	5,500
49	กรุงเทพมหานคร	-	-	-	-	-	-	-	-	-	-	467,900	-
50	สมุทรปราการ	3	-	-	2,700	-	-	-	-	5	-	378,300	2,700
51	สมุทรสาคร	6	0.04	-	4,450	-	-	-	-	6	0.04	40,000	-
	พระนครศรีอยุธยา									1	-	317,120	-
	สุพรรณบุรี									-	-	194,000	-
	ฉะเชิงเทรา									-	-	573,720	-
	นครนายก									-	-	94,540	-
	นครปฐม									1	-	281,390	-
	สำนักชลประทานที่ 12	**466**	**23.03**	**27,500**	**744,072**	**27**	**-**	**57,438**	**-**	**518**	**523.81**	**2,875,340**	**744,072**
52	อุทัยธานี	220	3.34	5,500	314,700	26	-	57,050	-	253	207.32	288,698	314,700
53	ชัยนาท	98	3.45	-	210,700	-	-	-	-	105	3.45	526,554	210,700
54	สิงห์บุรี	4	4.03	9,000	4,500	-	-	-	-	5	4.03	275,000	-
55	สุพรรณบุรี	135	12.01	13,000	203,550	-	-	-	-	143	308.81	1,168,300	203,550
56	อ่างทอง	9	0.21	-	10,622	1	-	388	-	11	0.21	446,288	10,622
	พระนครศรีอยุธยา	-	-	-	-	-	-	-	-	1	-	170,500	-

2.6 สรุปผลการดำเนินงานโครงการชลประทานประเภทต่าง ๆ จำแนกตามสำนักชลประทาน ถึงสิ้นปีงบประมาณ พ.ศ. 2552 (ต่อ)

ลำดับที่	สำนักชลประทาน	โครงการชลประทานขนาดเล็ก				โครงการสูบน้ำด้วยไฟฟ้า				รวมโครงการฯขนาดใหญ่+กลาง+เล็ก +สูบน้ำด้วยไฟฟ้า			
		จำนวนโครงการ (แห่ง)	ปริมาณน้ำเก็บกัก (ล้าน ม.^{3})	พื้นที่ชลประทาน (ไร่)	พื้นที่รับประโยชน์ (ไร่)	จำนวนโครงการ (แห่ง)	ปริมาณน้ำเก็บกัก (ล้าน ม.^{3})	พื้นที่ชลประทาน (ไร่)	พื้นที่รับประโยชน์ (ไร่)	จำนวนโครงการ (แห่ง)	ปริมาณน้ำเก็บกัก (ล้าน ม.^{3})	พื้นที่ชลประทาน (ไร่)	พื้นที่รับประโยชน์ (ไร่)
	สำนักชลประทานที่ 13	**267**	**169.36**	**37,361**	**270,883**	**54**	**-**	**85,830**	**-**	**343**	**26,848.79**	**2,842,241**	**270,883**
57	กาญจนบุรี	152	150.66	24,852	149,280	50	-	75,330	-	208	26,763.66	537,782	149,280
58	นครปฐม	2	-	-	2,900	-	-	-	-	5	-	788,424	-
59	ราชบุรี	113	18.70	12,509	118,703	4	-	10,500	-	128	85.13	800,509	118,703
60	สมุทรสงคราม	-	-	-	-	-	-	-	-	1	-	54,600	-
	สมุทรสาคร									-	-	195,600	-
	เพชรบุรี									-	-	75,300	-
	สุพรรณบุรี									1	-	390,026	-
	สำนักชลประทานที่ 14	**504**	**165.90**	**49,554**	**453,222**	**26**	**-**	**45,600**	**-**	**563**	**1,481.08**	**791,304**	**453,222**
61	เพชรบุรี	109	33.99	7,720	109,220	7	-	5,600	-	136	810.79	396,005	109,220
62	ประจวบคีรีขันธ์	100	46.83	8,074	141,483	-	-	-	-	112	585.21	291,539	141,483
63	ชุมพร	164	72.63	20,860	130,849	19	-	40,000	-	184	72.63	90,860	130,849
64	ระนอง	131	12.45	12,900	71,670	-	-	-	-	131	12.45	12,900	71,670
	สำนักชลประทานที่ 15	**552**	**1.83**	**38,970**	**391,559**	**33**	**-**	**44,460**	**-**	**628**	**5,900.11**	**955,105**	**391,559**
65	สุราษฎร์ธานี	115	-	9,650	113,122	16	-	21,720	-	147	5,651.98	99,485	113,122
66	พังงา	120	-	1,850	49,675	-	-	-	-	125	-	29,050	49,675
67	นครศรีธรรมราช	189	-	22,210	186,355	16	-	22,340	-	218	210.50	796,050	186,355
68	กระบี่	68	0.01	4,600	31,470	1	-	400	-	76	28.51	29,860	31,470
69	ภูเก็ต	60	1.82	660	10,937	-	-	-	-	62	9.12	660	10,937

2.6 สรุปผลการดำเนินงานโครงการชลประทานประเภทต่าง ๆ จำแนกตามสำนักชลประทาน ถึงสิ้นปีงบประมาณ พ.ศ. 2552 (ต่อ)

ลำดับที่	สำนักชลประทาน	โครงการชลประทานขนาดเล็ก				โครงการสูบน้ำด้วยไฟฟ้า				รวมโครงการฯขนาดใหญ่+กลาง+เล็ก +สูบน้ำด้วยไฟฟ้า			
		จำนวนโครงการ (แห่ง)	ปริมาณน้ำเก็บกัก (ล้าน ม.^{3})	พื้นที่ชลประทาน (ไร่)	พื้นที่รับประโยชน์ (ไร่)	จำนวนโครงการ (แห่ง)	ปริมาณน้ำเก็บกัก (ล้าน ม.^{3})	พื้นที่ชลประทาน (ไร่)	พื้นที่รับประโยชน์ (ไร่)	จำนวนโครงการ (แห่ง)	ปริมาณน้ำเก็บกัก (ล้าน ม.^{3})	พื้นที่ชลประทาน (ไร่)	พื้นที่รับประโยชน์ (ไร่)
	สำนักชลประทานที่ 16	**473**	**5.23**	**59,200**	**396,670**	**40**	**-**	**93,395**	**-**	**538**	**75.73**	**907,835**	**396,670**
70	ตรัง	128	2.32	18,800	87,920	15	-	33,500	-	148	20.82	117,500	87,920
71	พัทลุง	99	0.12	17,450	167,500	16	-	37,895	-	123	21.12	352,045	167,500
72	สตูล	105	1.94	4,980	56,900	4	-	10,300	-	112	1.94	54,730	56,900
73	สงขลา	141	0.85	17,970	84,350	5	-	11,700	-	155	31.85	369,560	84,350
	นครศรีธรรมราช						-			-	-	14,000	-
	สำนักชลประทานที่ 17	**675**	**4.90**	**33,080**	**253,292**	**14**	**-**	**3,900**	**6,750**	**705**	**1,410.90**	**772,074**	**260,042**
74	ปัตตานี	136	1.47	15,785	71,300	4	-		6,750	146	1.47	369,427	78,050
75	ยะลา	198	0.58	7,270	66,029	4	-	3,900	-	202	1,404.58	11,378	66,029
76	นราธิวาส	341	2.86	10,025	115,963	6	-	-	-	357	4.86	391,269	115,963
	รวมทั้งสิ้น	**12,673**	**1,719.04**	**846,722**	**9,865,871**	**2,136**	**0**	**3,795,958**	**313,314**	**15,632**	**75,360.65**	**28,717,894**	**10,179,185**

2.7 สรุปผลการดำเนินงาน โครงการชลประทานประเภทต่าง ๆ จำแนกตามภาค ถึงสิ้นปีงบประมาณ พ.ศ. 2552

โครงการชลประทาน	ภาค				รวมทั้งสิ้น
	เหนือ	ตะวันออกเฉียงเหนือ	กลาง	ใต้	
โครงการชลประทานขนาดใหญ่					
จำนวนโครงการ (แห่ง)	14.00	20.00	50.00	8.00	92.00
ปริมาณน้ำเก็บกัก (ล้าน.ม.^{3})	24,675.80	8,147.36	30,031.00	7,123.00	69,977.16
พื้นที่ชลประทาน (ไร่)	1,927,866.00	2,454,276.00	12,180,235.00	1,316,594 .00	17,878,971.00
โครงการชลประทานขนาดกลาง					
จำนวนโครงการ (แห่ง)	197.00	324.00	133.00	77.00	731.00
ปริมาณน้ำเก็บกัก (ล้าน.ม.^{3})	832.07	1,670.10	910.20	251.78	3,664.15
พื้นที่ชลประทาน (ไร่)	2,592,905.00	1,387,954.00	1,139,969.00	1,075,415.00	6,196,243.00
รวมโครงการชลประทานขนาดใหญ่ และขนาดกลาง					
จำนวนโครงการ (แห่ง)	211.00	344.00	183.00	85.00	823.00
ปริมาณน้ำเก็บกัก (ล้าน.ม.^{3})	25,507.87	9,817.46	30,941.20	7,374.78	73,641.31
พื้นที่ชลประทาน (ไร่)	4,520,771.00	3,842,230.00	13,320,204.00	2,392,009.00	24,075,214.00
โครงการชลประทานขนาดเล็ก					
จำนวนโครงการ (แห่ง)	3,663.00	5,010.00	2,005.00	1,995.00	12,673.00
ปริมาณน้ำเก็บกัก (ล้าน.ม.^{3})	403.49	898.20	320 .32	97.03	1,719.04
พื้นที่ชลประทาน (ไร่)	457,812.00	88,926.00	134,974.00	165,010	846,722.00
พื้นที่รับประโยชน์ (ไร่)	4,319,792.00	2,411,555.00	1,890,484.00	1,244,040.00	9,865,871.00
โครงการสูบน้ำด้วยไฟฟ้า					
จำนวนโครงการ (แห่ง)	780.00	1,094.00	156.00	106.00	2,136.00
ปริมาณน้ำเก็บกัก (ล้าน.ม.^{3})	-	-	-	-	-
พื้นที่ชลประทาน (ไร่)	1,239,004.00	2,074,098.00	301,101.00	181,755.00	3,795,958.00
พื้นที่รับประโยชน์ (ไร่)	165,144.00	139,920.00	1,500.00	6,750.00	313,314.00
รวมทั้งสิ้น					
จำนวนโครงการ (แห่ง)	4,654.00	6,448.00	2,344.00	2,186.00	15,632.00
ปริมาณน้ำเก็บกัก (ล้าน.ม.^{3})	25,911.36	10,715.66	31,261.52	7,471.81	75,360.35
พื้นที่ชลประทาน (ไร่)	6,217,587.00	6,005,254.00	13,756,279.00	2,738,774.00	28,717,894.00
พื้นที่รับประโยชน์ (ไร่)	4,484,936.00	2,551,475.00	1,891,984.00	1,250,790.00	10,179,185.00

หมายเหตุ : จำแนกตามกระทรวงมหาดไทย

ส่วนที่ 3

รายละเอียดข้อมูลสารสนเทศ

3.1 รายละเอียดโครงการชลประทานขนาดใหญ่

3.1.1 รายละเอียดโครงการชลประทานขนาดใหญ่ ที่เพิ่มปริมาณน้ำเก็บกักและพื้นที่ชลประทาน ในปีงบประมาณ พ.ศ. 2552

ลำดับที่	โครงการ	จังหวัด	อำเภอ	ตำบล	พิกัด	ระวาง	ลุ่มน้ำหลัก	ประเภท	ปริมาณน้ำเก็บกัก (ล้าน ม.^{3})	พื้นที่ชลประทาน (ไร่)	ระยะเวลาก่อสร้าง		หมายเหตุ
											เริ่ม (พ.ศ.)	เสร็จ (พ.ศ.)	
	สำนักชลประทานที่ 2								**170.00**	**-**			
1	โครงการกิ่วคอหมา	ลำปาง	แจ้ห่ม	ปงดอน	-	-	วัง	SIF	170.00	-	2548	2552	
	สำนักชลประทานที่ 3								**-**	**65,000**			
2	โครงการส่งน้ำและบำรุงรักษาเขื่อนแควน้อย	พิษณุโลก	วัดโบสถ์	คันโช้ง	47 QPV 509-001	5043 IV	น่าน	SIF	-	65,000	2552	2552	
	สำนักชลประทานที่ 10								**-**	**10,000**			
3	โครงการส่งน้ำและบำรุงรักษาเขื่อนป่าสักชลสิทธิ์	ลพบุรี	พัฒนานิคม	หนองบัว	47 PQS 222-443	5238 IV	ป่าสัก	I	-	10,000	2552	2552	
รวมทั้งสิ้น									**170.00**	**75,000**			

3.1.2 รายละเอียดโครงการชลประทานขนาดใหญ่ ถึงสิ้นปีงบประมาณ พ.ศ. 2552

ลำดับที่	โครงการ	จังหวัด	อำเภอ	ตำบล	ลุ่มน้ำหลัก	ประเภท	ปริมาณน้ำเก็บกัก (ล้าน ม.^{3})	พื้นที่ชลประทาน (ไร่)	จัดรูปที่ดินและคันคูน้ำ (ไร่)				ระยะเวลาก่อสร้าง	
									จัดรูปที่ดิน		คันคูน้ำ		เริ่ม	เสร็จ
									สมบูรณ์แบบ	กึ่งสมบูรณ์แบบ	เส้นตรง	ลัดเลาะ	(พ.ศ.)	(พ.ศ.)
	สำนักชลประทานที่ 1						**528.80**	**423,000**						
1	โครงการส่งน้ำและบำรุงรักษาแม่แตง	เชียงใหม่	แม่แตง	แม่แตง	ปิง	ST	-	148,000			138,000	10,000	2506	2515
2	โครงการส่งน้ำและบำรุงรักษาแม่แฝก-แม่งัด	เชียงใหม่	แม่แตง	ช่อแล	ปิง		265.00	100,000						
	- ฝายแม่แฝก	เชียงใหม่			ปิง	I	-	70,000			64,750	5,250	2472	2479
	- เขื่อนแม่งัด	เชียงใหม่			ปิง	SIFH	-	30,000				16,573	2519	2528
3	โครงการส่งน้ำและบำรุงรักษาแม่กวง	เชียงใหม่	ดอยสะเก็ด	ลวงเหนือ	ปิง		263.80	175,000			60,000	85,000		
		เชียงใหม่			ปิง	SI	-	115,900					2530	2536
		ลำพูน			ปิง	ระบบ	-	59,100					-	-
	สำนักชลประทานที่ 2						**282.00**	**316,000**						
1	โครงการส่งน้ำและบำรุงรักษาแม่วัง	ลำปาง	เมือง	บ้านแลง	วัง			97,000						
	- ฝายแม่วัง	ลำปาง			วัง	I	-	77,000			77,000		2478	2491
	- ฝายแม่ปุ่ง	ลำปาง	เมือง	ชมพู	วัง	I		20,000					2492	2492
2	โครงการส่งน้ำและบำรุงรักษาแม่ลาว	เชียงราย	เมือง	ดงมะดะ	กก		-	166,000						
		เชียงราย			กก	I	-	150,700				150,700	2493	2506
		พะเยา			กก	I	-	15,300				15,300	2493	2506
3	โครงการส่งน้ำและบำรุงรักษากิ่วลม-กิ่วคอหมา	ลำปาง	แจ้ห่ม	ปงดอน	วัง	SIF	282.00	53,000					2548	2552
	- เขื่อนกิ่วลม	ลำปาง			วัง	S	(112.00)	53,000	650	330	25,437	22,800	2508	2515
	- เขื่อนกิ่วคอหมา	ลำปาง	แจ้ห่ม	ปงดอน	วัง	S	(170.00)	-					2508	2515
	สำนักชลประทานที่ 3						**10,243.00**	**750,826**						
	- เขื่อนสิริกิติ์ (กฟผ.)	อุตรดิตถ์	ท่าปลา	ผาซ่อม	น่าน	SIFH	9,510.00	-					2506	2515
1	โครงการส่งน้ำและบำรุงรักษาพลายชุมพล	พิษณุโลก	เมือง	ท่าทอง	น่าน		-	218,000						

3.1.2 รายละเอียดโครงการชลประทานขนาดใหญ่ ถึงสิ้นปีงบประมาณ พ.ศ. 2552 (ต่อ)

ลำดับที่	โครงการ	จังหวัด	อำเภอ	ตำบล	ลุ่มน้ำหลัก	ประเภท	ปริมาณน้ำเก็บกัก (ล้าน ม.^{3})	พื้นที่ชลประทาน (ไร่)	จัดรูปที่ดินและคันคูน้ำ (ไร่)				ระยะเวลาก่อสร้าง	
									จัดรูปที่ดิน		คันคูน้ำ		เริ่ม	เสร็จ
									สมบูรณ์แบบ	กึ่งสมบูรณ์แบบ	เส้นตรง	ลัดเลาะ	(พ.ศ.)	(พ.ศ.)
		พิษณุโลก			น่าน	I	-	190,300	52,661	122,943			2513	2528
		พิจิตร			น่าน	I	-	27,700		27,700			2513	2528
2	โครงการส่งน้ำและบำรุงรักษาดงเศรษฐี	พิจิตร	เมือง	คลองคะเชนทร์	ยม	I	-	186,000	1,400	142,997			2513	2528
3	โครงการส่งน้ำและบำรุงรักษาท่าบัว	พิจิตร	โพธิ์ทะเล	บ้านน้อย	น่าน		-	168,400						
		พิจิตร			น่าน	I	-	162,400		162,400			2513	2528
		นครสวรรค์			น่าน	I	-	6,000		6,000			2513	2528
4	โครงการส่งน้ำและบำรุงรักษาเขื่อนนเรศวร	พิษณุโลก	พรหมพิราม	พรหมพิราม	น่าน	IDFC	-	94,700					2513	2528
5	โครงการส่งน้ำและบำรุงรักษาเขื่อนแควน้อย	พิษณุโลก	วัดโบสถ์	คันโช้ง	น่าน		733.00	83,726					2550	2550
	สำนักชลประทานที่ 4						**13,462.00**	**294,540**						
	- เขื่อนภูมิพล (กฟผ.)	ตาก	สามเงา	เขาแก้ว	ปิง	SIFH	13,462.00	-					2501	2507
1	โครงการส่งน้ำและบำรุงรักษาแม่ยม	แพร่	สอง	บ้านหนุน	ยม	I	-	224,000			224,000		2490	2516
2	โครงการส่งน้ำและบำรุงรักษาสุโขทัย (พัฒนาน้ำใต้ดินสุโขทัย)	สุโขทัย	สวรรคโลก	ในเมือง	ยม	P	-	70,540					2519	2535
	สำนักชลประทานที่ 5						**798.48**	**334,495**						
	- เขื่อนน้ำพุง (กฟผ.)	สกลนคร	ภูพาน	โคกภู	โขง	S	165.48	-					-	2508
1	โครงการส่งน้ำและบำรุงรักษาห้วยหลวง	อุดรธานี	กุดจับ	นิคมสงเคราะห์	โขง	SIF	113.00	86,987		3,007		83,979	2513	2527
2	โครงการส่งน้ำและบำรุงรักษาน้ำอูน	สกลนคร	พังโคน	แร่	โขง	SIFD	520.00	185,800	8,514	159,756	10,000	7,100	2510	2524
3	โครงการส่งน้ำและบำรุงรักษาห้วยโมง	หนองคาย	ท่าบ่อ	ท่าบ่อ	โขง	P	-	61,708					2526	2530

3.1.2 รายละเอียดโครงการชลประทานขนาดใหญ่ ถึงสิ้นปีงบประมาณ พ.ศ. 2552 (ต่อ)

ลำดับที่	โครงการ	จังหวัด	อำเภอ	ตำบล	ลุ่มน้ำหลัก	ประเภท	ปริมาณน้ำเก็บกัก (ล้าน ม.^{3})	พื้นที่ชลประทาน (ไร่)	จัดรูปที่ดินและคันคูน้ำ (ไร่)				ระยะเวลาก่อสร้าง	
									จัดรูปที่ดิน		คันคูน้ำ		เริ่ม	เสร็จ
									สมบูรณ์แบบ	กึ่งสมบูรณ์แบบ	เส้นตรง	ลัดเลาะ	(พ.ศ.)	(พ.ศ.)
	สำนักชลประทานที่ 6						**4,057.40**	**1,062,236**						
	- เขื่อนจุฬาภรณ์ (กฟผ.)	ชัยภูมิ	-	-	ชี	-	188.00	-					-	2515
	- เขื่อนอุบลรัตน์ (กฟผ.)	ขอนแก่น	อุบลรัตน์	อุบลรัตน์	ชี	-	2,264.00	-					2508	2528
1	โครงการส่งน้ำและบำรุงรักษาหนองหวาย	ขอนแก่น	น้ำพอง	น้ำพอง	ชี		81.00	264,020						
		ขอนแก่น	น้ำพอง	น้ำพอง	ชี	ID	-	143,767	33,265	35,916			2508	2528
		มหาสารคาม			ชี	ID	-	120,253		64,035				
2	โครงการส่งน้ำและบำรุงรักษาพัฒนาลุ่มน้ำเสียวใหญ่	มหาสารคาม	บรบือ	บรบือ	มูล		-	41,940					2533	2545
3	โครงการส่งน้ำและบำรุงรักษาลำปาว	กาฬสินธุ์	เมือง	ลำปาว	ชี	SIFD	1,430.00	315,098				261,663	2506	2528
4	โครงการพนังกั้นน้ำทุ่งแซงบาดาล	ร้อยเอ็ด	เมือง	รอบเมือง	ชี	FC	-	180,000					2482	2498
5	โครงการส่งน้ำและบำรุงรักษาพรมเชิญ						-	80,000						
	- น้ำเชิญ	ขอนแก่น	ชุมแพ	ชุมแพ	ชี	I	-	13,100					2520	2522
	- น้ำเชิญ	ชัยภูมิ					-	6,900				9,500		
	- น้ำพรม	ชัยภูมิ	เกษตรสมบูรณ์	กุดเลาะ	ชี	ID	-	60,000				34,527	2525	2538
6	โครงการส่งน้ำและบำรุงรักษาชีตอนบน						56.00	47,500						
	- อ่างเก็บน้ำลำคันฉู	ชัยภูมิ	บำเหน็จณรงค์	โคกเพชรพัฒนา	ชี	S	(56.00)	47,500					2537	2539
7	โครงการส่งน้ำและบำรุงรักษาชีตอนล่าง						38.40	133,678						
	- ฝายมหาสารคาม	มหาสารคาม	โกสุมพิสัย	คุยเชือก	ชี	I	-	21,420					2535	2546
	- ฝายวังยาง	กาฬสินธุ์	ฆ้องชัย	ลำชี	ชี	I	-	21,230					2541	2546
	- ฝายร้อยเอ็ด	ร้อยเอ็ด	กิ่ง อ.เชียงขวัญ	พระธาตุ	ชี	SI	(16.00)	44,150					2539	2542
	- ฝายยโสธร (สถานีสูบน้ำพนมไพร)	ยโสธร	เมือง	เขื่องคำ	ชี	SI	(22.40)	46,878					2534	2548

3.1.2 รายละเอียดโครงการชลประทานขนาดใหญ่ ถึงสิ้นปีงบประมาณ พ.ศ. 2552 (ต่อ)

ลำดับที่	โครงการ	จังหวัด	อำเภอ	ตำบล	สุ่มน้ำหลัก	ประเภท	ปริมาณน้ำเก็บกัก (ล้าน ม.^{3})	พื้นที่ชลประทาน (ไร่)	จัดรูปที่ดินและคันคูน้ำ (ไร่)				ระยะเวลาก่อสร้าง	
									จัดรูปที่ดิน		คันคูน้ำ		เริ่ม	เสร็จ
									สมบูรณ์แบบ	กึ่งสมบูรณ์แบบ	เส้นตรง	ลัดเลาะ	(พ.ศ.)	(พ.ศ.)
	สำนักชลประทานที่ 7						**2,022.10**	**321,200**						
	- เขื่อนสิรินธร (กฟผ.)	อุบลราชธานี	สิรินธร	ช่องเม็ก	มูล	PD	1,966.00	-					2512	2527
1	โครงการส่งน้ำและบำรุงรักษาโดมน้อย	อุบลราชธานี	พิบูลมังสาหาร	โนนกลาง	มูล	PD	-	150,000		2,509			2511	2527
2	โครงการส่งน้ำและบำรุงรักษาพัฒนาลุ่มน้ำก่ำ	นครพนม	ปลาปาก	หนองเทาใหญ่	โขง		-	61,000						
	- ปตร.บ้านนาขาม	นครพนม	นาแก	วังยาง	โขง		-	23,700					2538	2544
	- ปตร.บ้านนาคู่	นครพนม	นาแก	นาแก	โขง		-	15,900					2539	2544
	- ปตร.บ้านตับเต่า	นครพนม	ปลาปาก	หนองเทาใหญ่	โขง		-	5,500						2544
	- ปตร.บ้านหนองบึง	สกลนคร	โคกศีสุพรรณ	ด่านคำม่วง	โขง		-	15,900					2540	2544
3	โครงการส่งน้ำและบำรุงรักษาชีตอนล่างและเซบายตอนล่าง						56.10	110,200						
	- ฝายยโสธร (สถานีสูบน้ำพนมไพร)	ยโสธร	เมือง	เขื่องคำ	ชี	SI		61,000					2534	2548
	- ฝายธาตุน้อย	อุบลราชธานี	เขื่องใน	ธาตุน้อย	ชี	SI	(56.10)	49,200				7,700	2535	2546
	สำนักชลประทานที่ 8						**1,269.38**	**736,345**						
1	โครงการส่งน้ำและบำรุงรักษาลำพระเพลิง	นครราชสีมา	ปักธงชัย	ตะขบ	มูล		149.00	78,100						
	- เขื่อนลำพระเพลิง	นครราชสีมา	ปักธงชัย	ตะขบ	มูล	SIFD	(110.00)	63,100					2506	2513
	- อ่างเก็บน้ำลำสำลาย	นครราชสีมา	ปักธงชัย	ตะขบ	มูล	SI	(39.00)	15,000					2521	2527
2	โครงการส่งน้ำและบำรุงรักษาลำตะคอง	นครราชสีมา	สีคิ้ว	ลาดบัวขาว	มูล	SIF	314.00	123,125					2507	2512
3	โครงการส่งน้ำและบำรุงรักษาทุ่งสัมฤทธิ์	นครราชสีมา	พิมาย	ในเมือง	มูล	I	-	153,000					2482	2501
4	โครงการส่งน้ำและบำรุงรักษาลำนางรอง	บุรีรัมย์	ละหานทราย	โนนดินแดง	มูล	SIF	121.00	68,400					2523	2534
5	โครงการส่งน้ำและบำรุงรักษามูลบน-ลำแซะ	นครราชสีมา	ครบุรี	จระเข้หิน	มูล		416.00	142,500				104,587		
	- เขื่อนมูลบน	นครราชสีมา	ครบุรี	จระเข้หิน	มูล	SIFD	(141.00)	47,725					2523	2539
	- เขื่อนลำแซะ	นครราชสีมา	ครบุรี	โคกกระชาย	มูล	SIF	(275.00)	84,275					2523	2541
	- ระบบส่งน้ำฝั่งซ้ายเขื่อนลำแซะ	นครราชสีมา	ครบุรี	โคกกระชาย	มูล	I	-	10,500					2549	2551

3.1.2 รายละเอียดโครงการชลประทานขนาดใหญ่ ถึงสิ้นปีงบประมาณ พ.ศ. 2552 (ต่อ)

ลำดับที่	โครงการ	จังหวัด	อำเภอ	ตำบล	ลุ่มน้ำหลัก	ประเภท	ปริมาณน้ำเก็บกัก (ล้าน ม.^{3})	พื้นที่ชลประทาน (ไร่)	จัดรูปที่ดินและคันคูน้ำ (ไร่)				ระยะเวลาก่อสร้าง	
									จัดรูปที่ดิน		คันคูน้ำ		เริ่ม	เสร็จ
									สมบูรณ์แบบ	กึ่งสมบูรณ์แบบ	เส้นตรง	ลัดเลาะ	(พ.ศ.)	(พ.ศ.)
6	โครงการส่งน้ำและบำรุงรักษาลำปลายมาศ	นครราชสีมา	เสิงสาง	บ้านราษฎร์	มูล	SI	98.00	56,800				8,000		
	- เขื่อนลำปลายมาศ	นครราชสีมา			มูล	SI	(98.00)	20,000					2529	2539
	- ฝายปะคำ	บุรีรัมย์			มูล	I	-	36,800					2537	2545
5	โครงการส่งน้ำและบำรุงรักษามูลล่าง	ศรีสะเกษ	ราษีไศล	หนองแค			171.38	114,420						
	- ฝายราษีไศล	ศรีสะเกษ	ราษีไศล	หนองแค	มูล	I	(74.43)	34,420					2535	2536
	- ฝายหัวนา	ศรีสะเกษ	กันทรารมย์	หนองแก้ว	มูล	I	(96.95)	80,000					2534	2547
	สำนักชลประทานที่ 9						**1,071.00**	**1,176,040**						
1	โครงการส่งน้ำและบำรุงรักษานครนายก	นครนายก	เมือง	ท่าช้าง	บางปะกง		-	388,840						
	- เขื่อนทดน้ำนครนายก	นครนายก	เมือง	ท่าช้าง	บางปะกง	ID	-	381,405					2476	2497
		ปราจีนบุรี					-	7,435					2476	2497
2	โครงการส่งน้ำและบำรุงรักษาบางพลวง	ปราจีนบุรี	เมือง	รอบเมือง	ปราจีนบุรี		-	326,000						
		ปราจีนบุรี			ปราจีนบุรี	CF	-	178,500					2511	2524
		ฉะเชิงเทรา					-	147,500						
3	โครงการส่งน้ำและบำรุงรักษาเขื่อนบางปะกง	ฉะเชิงเทรา	เมือง	บางแก้ว	บางปะกง	I	-	129,400						
		ฉะเชิงเทรา			บางปะกง			9,500					2539	2543
		ฉะเชิงเทรา						31,250					2547	2547
		ฉะเชิงเทรา						47,000					2548	2548
		ฉะเชิงเทรา			บางปะกง			2,360					2549	2549
		ฉะเชิงเทรา			บางปะกง			39,290					2550	2550
4	โครงการส่งน้ำและบำรุงรักษาคลองสียัด	ฉะเชิงเทรา	ท่าตะเกียบ	ท่าตะเกียบ	บางปะกง	S	325.00	134,300						
	- ท่าลาด	ฉะเชิงเทรา	พนมสารคาม	เกาะขนุน	บางปะกง	FC	-	86,600					2539	2543
		ฉะเชิงเทรา			บางปะกง			2,640					2549	2549
		ฉะเชิงเทรา			บางปะกง			1,860					2550	2550
	- ท่าลาด	ชลบุรี			บางปะกง		-	43,200					2439	2516

3.1.2 รายละเอียดโครงการชลประทานขนาดใหญ่ ถึงสิ้นปีงบประมาณ พ.ศ. 2552 (ต่อ)

ลำดับที่	โครงการ	จังหวัด	อำเภอ	ตำบล	ลุ่มน้ำหลัก	ประเภท	ปริมาณน้ำเก็บกัก (ล้าน ม.^{3})	พื้นที่ชลประทาน (ไร่)	จัดรูปที่ดินและคันคูน้ำ (ไร่)				ระยะเวลาก่อสร้าง	
									จัดรูปที่ดิน		คันคูน้ำ		เริ่ม	เสร็จ
									สมบูรณ์แบบ	กึ่งสมบูรณ์แบบ	เส้นตรง	ลัดเลาะ	(พ.ศ.)	(พ.ศ.)
5	โครงการส่งน้ำและบำรุงรักษาประแสร์	ระยอง	วังจันทร์	ชุมแสง	ชายฝั่งตะวันออก		248.00	137,000						
		ระยอง			ชายฝั่งตะวันออก			54,000					2543	2549
		ระยอง			ชายฝั่งตะวันออก			11,000					2550	2550
6	โครงการส่งน้ำและบำรุงรักษาเขื่อนขุนด่านปราการชล	นครนายก	เมือง	หินตั้ง	บางปะกง		224.00	22,000						
		นครนายก			บางปะกง			8,000					2540	2546
		นครนายก			บางปะกง			14,000					2548	2548
7	โครงการเขื่อนบางพระ	ชลบุรี	ศรีราชา	บางพระ	ชายฝั่งตะวันออก	SIF	110.00	8,500					2514	2517
8	โครงการเขื่อนหนองปลาไหล	ระยอง	ปลวกแดง	ระหาร	ชายฝั่งตะวันออก	SIF	164.00	30,000					2532	2536
	สำนักชลประทานที่ 10						**960.00**	**2,114,800**						
1	โครงการส่งน้ำและบำรุงรักษาช่องแค	นครสวรรค์	ตาคลี	พรหมนิมิต	เจ้าพระยา		-	238,000			203,623	31,800	2496	2506
		นครสวรรค์			เจ้าพระยา	ID	-	30,000						
		สิงห์บุรี			เจ้าพระยา		-	24,000	1,067					
		ลพบุรี			เจ้าพระยา		-	184,000		2,250				
2	โครงการส่งน้ำและบำรุงรักษามโนรมย์	ชัยนาท	มโนรมย์	วัดโคก	เจ้าพระยา		-	192,000			135,830	35,626	2495	2505
		ชัยนาท			เจ้าพระยา	IDD	-	130,000	43,923	3,225				
		นครสวรรค์			เจ้าพระยา		-	60,000	43,525	955				
		สิงห์บุรี			เจ้าพระยา		-	2,000		1,520				
3	โครงการส่งน้ำและบำรุงรักษาโคกกระเทียม	ลพบุรี	เมือง	เขาพระงาม	เจ้าพระยา		-	196,000			123,747	16,600	2496	2506
		ลพบุรี			เจ้าพระยา	ID	-	115,000	17,539	13,479				
		สระบุรี			เจ้าพระยา		-	41,000	23,500	10,524				
		อยุธยา			เจ้าพระยา		-	40,000						

3.1.2 รายละเอียดโครงการชลประทานขนาดใหญ่ ถึงสิ้นปีงบประมาณ พ.ศ. 2552 (ต่อ)

ลำดับที่	โครงการ	จังหวัด	อำเภอ	ตำบล	ลุ่มน้ำหลัก	ประเภท	ปริมาณน้ำเก็บกัก (ล้าน ม.^{3})	พื้นที่ชลประทาน (ไร่)	จัดรูปที่ดินและคันคูน้ำ (ไร่)				ระยะเวลาก่อสร้าง	
									จัดรูปที่ดิน		คันคูน้ำ		เริ่ม	เสร็จ
									สมบูรณ์แบบ	กึ่งสมบูรณ์แบบ	เส้นตรง	ลัดเลาะ	(พ.ศ.)	(พ.ศ.)
4	โครงการส่งน้ำและบำรุงรักษาเริงราง	สระบุรี	บ้านหมอ	สร่างโศก	เจ้าพระยา		-	173,000			147,165	25,835	2495	2506
		สระบุรี			เจ้าพระยา	ID	-	63,000						
	- เริงรางขยาย	สระบุรี	บ้านหมอ	บางโขมด	เจ้าพระยา		-	8,000						
		อยุธยา			เจ้าพระยา		-	102,000						
5	โครงการส่งน้ำและบำรุงรักษามหาราช	สิงห์บุรี	เมือง	ม่วงหมู่	เจ้าพระยา		-	422,000			404,660		2495	2507
		สิงห์บุรี			เจ้าพระยา	ID	-	132,000						
		ชัยนาท			เจ้าพระยา		-	26,100						
		ลพบุรี			เจ้าพระยา		-	110,240						
		อ่างทอง			เจ้าพระยา		-	60,460						
		อยุธยา			เจ้าพระยา		-	93,200						
6	โครงการส่งน้ำและบำรุงรักษาคลองเพรียว-เสาไห้	สระบุรี	เมือง	ปากเพรียว	ป่าสัก		-	135,300			91,870	43,430		
	- คลองเพรียว	สระบุรี			ป่าสัก	S	-	90,900					2498	2516
		อยุธยา			ป่าสัก		-	1,000					2498	2516
	- เสาไห้	สระบุรี			ป่าสัก	P	-	32,400					2514	2526
		อยุธยา			ป่าสัก		-	11,000					2514	2526
7	โครงการส่งน้ำและบำรุงรักษาป่าสักใต้	อยุธยา	ท่าเรือ	ท่าหลวง	เจ้าพระยา		-	226,000					2458	2467
		อยุธยา			เจ้าพระยา	ID	-	144,000			144,000			
		สระบุรี			เจ้าพระยา		-	82,000			82,000			
8	โครงการส่งน้ำและบำรุงรักษานครหลวง	อยุธยา	วังน้อย	ลำไทร	เจ้าพระยา		-	220,000			197,998		2505	2509
9	โครงการส่งน้ำและบำรุงรักษาเขื่อนป่าสักชลสิทธิ์	ลพบุรี	พัฒนานิคม	หนองบัว	ป่าสัก	I	960.00	175,500				45,770	2538	2552
	- แก่งคอย-บ้านหมอ	สระบุรี			ป่าสัก		-	86,700					2538	2548
	- พัฒนานิคม	ลพบุรี			ป่าสัก		-	29,300					2538	2548
		ลพบุรี			ป่าสัก		-	29,500					2549	2549
		ลพบุรี			ป่าสัก		-	20,000					2551	2551
		ลพบุรี			ป่าสัก		-	10,000					2552	2552

3.1.2 รายละเอียดโครงการชลประทานขนาดใหญ่ ถึงสิ้นปีงบประมาณ พ.ศ. 2552 (ต่อ)

ลำดับที่	โครงการ	จังหวัด	อำเภอ	ตำบล	ลุ่มน้ำหลัก	ประเภท	ปริมาณน้ำเก็บกัก (ล้าน ม.^{3})	พื้นที่ชลประทาน (ไร่)	จัดรูปที่ดินและคันคูน้ำ (ไร่)				ระยะเวลาก่อสร้าง	
									จัดรูปที่ดิน		คันคูน้ำ		เริ่ม	เสร็จ
									สมบูรณ์แบบ	กึ่งสมบูรณ์แบบ	เส้นตรง	ลัดเลาะ	(พ.ศ.)	(พ.ศ.)
10	โครงการส่งน้ำและบำรุงรักษาบางบาล	อยุธยา	อยุธยา	บ้านป้อม	เจ้าพระยา		-	137,000			34,360	32,900	2513	2526
		อยุธยา			เจ้าพระยา	ID	-	136,000						
		อ่างทอง			เจ้าพระยา		-	1,000						
	สำนักชลประทานที่ 11						-	3,265,245						
1	โครงการส่งน้ำและบำรุงรักษาเจ้าเจ็ด-บางยี่หน	อยุธยา	บางไทร	สิงหนาท	เจ้าพระยา		-	406,000					2482	2493
		อยุธยา			เจ้าพระยา	ICD	-	218,500	1,119					
		สุพรรณบุรี			เจ้าพระยา		-	187,500						
2	โครงการส่งน้ำและบำรุงรักษาพระยาบรรลือ	นนทบุรี	บางบัวทอง	บางรักพัฒนา	เจ้าพระยา	ICD	-	438,000				325,962	2482	2493
		นนทบุรี			เจ้าพระยา		-	87,930						
		อยุธยา			เจ้าพระยา		-	53,620						
		สุพรรณบุรี			เจ้าพระยา		-	6,500						
		นครปฐม			เจ้าพระยา		-	123,250						
		ปทุมธานี			เจ้าพระยา		-	166,700						
3	โครงการส่งน้ำและบำรุงรักษาพระพิมล	นครปฐม	นครชัยศรี	ลานตากฟ้า	เจ้าพระยา		-	266,000					2482	2493
		นครปฐม			เจ้าพระยา		-	124,140						
		นนทบุรี			เจ้าพระยา		-	141,860						
4	โครงการส่งน้ำและบำรุงรักษาภาษีเจริญ	นครปฐม	นครชัยศรี	ท่าตำหนัก	เจ้าพระยา		-	200,000					2445	2450
		นครปฐม			เจ้าพระยา		-	34,000						
		กรุงเทพฯ			เจ้าพระยา		-	126,000						
		สมุทรสาคร			เจ้าพระยา		-	40,000						
5	โครงการส่งน้ำและบำรุงรักษารังสิตเหนือ	อยุธยา	วังน้อย	พะยอม	เจ้าพระยา	ID	-	454,000					2457	2465
		อยุธยา			เจ้าพระยา		-	45,000						
		ปทุมธานี			เจ้าพระยา		-	409,000	334					
6	โครงการส่งน้ำและบำรุงรักษารังสิตใต้	ปทุมธานี	ธัญบุรี	ประชาธิปัตย์	เจ้าพระยา	ICD	-	466,245					2419	2458
		ปทุมธานี			เจ้าพระยา		-	112,785						

3.1.2 รายละเอียดโครงการชลประทานขนาดใหญ่ ถึงสิ้นปีงบประมาณ พ.ศ. 2552 (ต่อ)

ลำดับที่	โครงการ	จังหวัด	อำเภอ	ตำบล	ลุ่มน้ำหลัก	ประเภท	ปริมาณน้ำเก็บกัก (ล้าน ม.^{3})	พื้นที่ชลประทาน (ไร่)	จัดรูปที่ดินและคันคูน้ำ (ไร่)				ระยะเวลาก่อสร้าง	
									จัดรูปที่ดิน		คันคูน้ำ		เริ่ม	เสร็จ
									สมบูรณ์แบบ	กึ่งสมบูรณ์แบบ	เส้นตรง	ลัดเลาะ	(พ.ศ.)	(พ.ศ.)
		กรุงเทพฯ			เจ้าพระยา		-	103,900						
		นครนายก			เจ้าพระยา		-	94,540						
		ฉะเชิงเทรา			เจ้าพระยา		-	155,020				116,000		
7	โครงการส่งน้ำและบำรุงรักษาคลองด่าน	สมุทรปราการ	บางบ่อ	คลองด่าน	เจ้าพระยา	ICRD	-	525,000					2464	2476
		สมุทรปราการ			เจ้าพระยา		-	260,000						
		กรุงเทพฯ			เจ้าพระยา		-	238,000						
		ฉะเชิงเทรา			เจ้าพระยา		-	27,000						
8	โครงการส่งน้ำและบำรุงรักษาพระองค์ไชยานุชิต	ฉะเชิงเทรา	บางน้ำเปรี้ยว	บางขนาก	บางปะกง	ICR	-	510,000					2464	2476
		ฉะเชิงเทรา			บางปะกง		-	391,700						
		สมุทรปราการ			บางปะกง	ICR	-	118,300						
	สำนักชลประทานที่ 12						**400.00**	**2,572,500**						
1	โครงการส่งน้ำและบำรุงรักษาเขื่อนเจ้าพระยา	ชัยนาท	สรรพยา	บางหลวง	เจ้าพระยา	I	-	-					2495	2500
2	โครงการส่งน้ำและบำรุงรักษาพลเทพ	ชัยนาท	เมือง	หาดท่าเสา	ท่าจีน	ID	-	95,000				5,275	2495	2506
3	โครงการส่งน้ำและบำรุงรักษาท่าโบสถ์	ชัยนาท	หันคา	ห้วยงู	เจ้าพระยา		-	161,000					2495	2506
		ชัยนาท			ท่าจีน	ID	-	64,300						
		สุพรรณบุรี			ท่าจีน		-	96,700						
4	โครงการส่งน้ำและบำรุงรักษาสามชุก	สุพรรณบุรี	สามชุก	สามชุก	ท่าจีน		-	305,000					2478	2480
		สุพรรณบุรี			ท่าจีน	ID	-	298,100	82,593	9,600				
		อ่างทอง			ท่าจีน		-	6,900						
5	โครงการส่งน้ำและบำรุงรักษาดอนเจดีย์	สุพรรณบุรี	สามชุก	หนองผักนาก	ท่าจีน	ID	-	133,000		5,940			2505	2508
6	โครงการส่งน้ำและบำรุงรักษาโพธิ์พระยา	สุพรรณบุรี	เมือง	โพธิ์พระยา	ท่าจีน	ID	-	370,000					2468	2475
7	โครงการส่งน้ำและบำรุงรักษาบรมธาตุ	ชัยนาท	เมือง	ชัยนาท	เจ้าพระยา	ID	-	365,000					2495	2506
		ชัยนาท			เจ้าพระยา		-	267,500	136,743	2,495				
		สุพรรณบุรี			เจ้าพระยา		-	32,500						
		สิงห์บุรี			เจ้าพระยา		-	65,000	12,230	1,812				

3.1.2 รายละเอียดโครงการชลประทานขนาดใหญ่ ถึงสิ้นปีงบประมาณ พ.ศ. 2552 (ต่อ)

ลำดับที่	โครงการ	จังหวัด	อำเภอ	ตำบล	ลุ่มน้ำหลัก	ประเภท	ปริมาณน้ำเก็บกัก (ล้าน ม.^{3})	พื้นที่ชลประทาน (ไร่)	จัดรูปที่ดินและคันคูน้ำ (ไร่)				ระยะเวลาก่อสร้าง	
									จัดรูปที่ดิน		คันคูน้ำ		เริ่ม	เสร็จ
									สมบูรณ์แบบ	กึ่งสมบูรณ์แบบ	เส้นตรง	ลัดเลาะ	(พ.ศ.)	(พ.ศ.)
8	โครงการส่งน้ำและบำรุงรักษาชัณสูตร	สิงห์บุรี	บางระจัน	โพชนไก่	เจ้าพระยา		-	475,000					2495	2498
		สิงห์บุรี			เจ้าพระยา		-	175,000	83,770	5,218				
		ชัยนาท			เจ้าพระยา		-	5,000						
		สุพรรณบุรี			เจ้าพระยา		-	22,500						
		อ่างทอง			เจ้าพระยา		-	265,000	43,712	21,830				
		อยุธยา			เจ้าพระยา		-	7,500						
9	โครงการส่งน้ำและบำรุงรักษายางมณี	อ่างทอง	โพธิ์ทอง	องครักษ์	เจ้าพระยา	ID	-	210,000					2498	2505
		อ่างทอง			เจ้าพระยา		-	166,000						
		สิงห์บุรี			เจ้าพระยา		-	26,000	2,660					
		อยุธยา			เจ้าพระยา		-	18,000						
10	โครงการส่งน้ำและบำรุงรักษาผักไห่	อยุธยา	ผักไห่	บ้านใหญ่	เจ้าพระยา	ID	-	185,000					2495	2506
		อยุธยา			เจ้าพระยา		-	145,000						
		อ่างทอง			เจ้าพระยา		-	8,000						
		สุพรรณบุรี			เจ้าพระยา		-	32,000						
11	โครงการส่งน้ำและบำรุงรักษากระเสียว	สุพรรณบุรี	ด่านช้าง	ด่านช้าง	ท่าจีน	SIFD	240.00	130,000					2509	2525
12	โครงการส่งน้ำและบำรุงรักษาทับเสลา	อุทัยธานี	ลานสัก	ระบำ	สะแกกรัง	SIF	160.00	143,500				9,002	2513	2525
	สำนักชลประทานที่ 13						**26,605.00**	**2,639,150**						
	- เขื่อนศรีนครินทร์ (กฟผ.)	กาญจนบุรี	ศรีสวัสดิ์	ท่ากระดาน	แม่กลอง	-	17,745.00	-					2516	2523
	- เขื่อนวชิราลงกรณ (กฟผ.)	กาญจนบุรี	ทองผาภูมิ	ท่าขนุน	แม่กลอง		8,860.00	-					-	2527
1	โครงการส่งน้ำและบำรุงรักษาเขื่อนแม่กลอง	กาญจนบุรี	ท่าม่วง	ท่าชุม	แม่กลอง	I	-	-					2507	2513
							-	-						

3.1.2 รายละเอียดโครงการชลประทานขนาดใหญ่ ถึงสิ้นปีงบประมาณ พ.ศ. 2552 (ต่อ)

ลำดับที่	โครงการ	จังหวัด	อำเภอ	ตำบล	ลุ่มน้ำหลัก	ประเภท	ปริมาณน้ำเก็บกัก (ล้าน ม.^{3})	พื้นที่ชลประทาน (ไร่)	จัดรูปที่ดินและคันคูน้ำ (ไร่)				ระยะเวลาก่อสร้าง	
									จัดรูปที่ดิน		คันคูน้ำ		เริ่ม	เสร็จ
									สมบูรณ์แบบ	กึ่งสมบูรณ์แบบ	เส้นตรง	ลัดเลาะ	(พ.ศ.)	(พ.ศ.)
2	โครงการส่งน้ำและบำรุงรักษากำแพงแสน	กาญจนบุรี	ท่ามะกา	สนามแย้	แม่กลอง	I	-	252,800			235,670	9,320	2508	2518
		กาญจนบุรี			ท่าจีน		-	30,800		3,250				
		นครปฐม			ท่าจีน		-	210,300		4,560				
		ราชบุรี			ท่าจีน		-	11,700						
3	โครงการส่งน้ำและบำรุงรักษานครปฐม	กาญจนบุรี	ท่ามะกา	ตระคร้ำเอน	ท่าจีน	I	-	364,200			221,057	1,470	2509	2516
		กาญจนบุรี			ท่าจีน		-	30,000						
		ราชบุรี			ท่าจีน		-	17,500						
		นครปฐม			ท่าจีน		-	266,800						
		สมุทรสาคร			ท่าจีน		-	49,900						
4	โครงการส่งน้ำและบำรุงรักษานครชุม	ราชบุรี	บ้านโป่ง	สวนกล้วย	แม่กลอง	I	-	265,000					2507	2514
		ราชบุรี			แม่กลอง		-	176,500			156,905	5,328		
		นครปฐม			แม่กลอง		-	47,600						
		สมุทรสาคร			แม่กลอง		-	33,700						
		กาญจนบุรี			แม่กลอง		-	7,200						
5	โครงการส่งน้ำและบำรุงรักษาราชบุรีฝั่งซ้าย	ราชบุรี	โพธาราม	คลองตาคต	แม่กลอง	I	-	190,500					2510	2515
		ราชบุรี			แม่กลอง		-	189,500			175,900	1,427		
		สมุทรสงคราม			แม่กลอง		-	1,000						
6	โครงการส่งน้ำและบำรุงรักษาราชบุรีฝั่งขวา	ราชบุรี	เมือง	อ่างทอง	แม่กลอง		-	221,500					2516	2532
		ราชบุรี			แม่กลอง		-	129,900						
		เพชรบุรี			แม่กลอง		-	75,300		53,373				
		สมุทรสงคราม			แม่กลอง		-	16,300						
7	โครงการส่งน้ำและบำรุงรักษาท่ามะกา	กาญจนบุรี	ท่าม่วง	ม่วงชุม	แม่กลอง	I	-	283,800					2513	2523
		กาญจนบุรี			แม่กลอง		-	76,500	2,390					
		ราชบุรี					-	207,300						

3.1.2 รายละเอียดโครงการชลประทานขนาดใหญ่ ถึงสิ้นปีงบประมาณ พ.ศ. 2552 (ต่อ)

ลำดับที่	โครงการ	จังหวัด	อำเภอ	ตำบล	ลุ่มน้ำหลัก	ประเภท	ปริมาณน้ำเก็บกัก (ล้าน ม.^{3})	พื้นที่ชลประทาน (ไร่)	จัดรูปที่ดินและคันคูน้ำ (ไร่)				ระยะเวลาก่อสร้าง	
									จัดรูปที่ดิน		คันคูน้ำ		เริ่ม	เสร็จ
									สมบูรณ์แบบ	กึ่งสมบูรณ์แบบ	เส้นตรง	ลัดเลาะ	(พ.ศ.)	(พ.ศ.)
8	โครงการส่งน้ำและบำรุงรักษาพนมทวน	กาญจนบุรี	ท่ามะกา	ม่วงชุม	ท่าจีน	I	-	324,400					2520	2538
		กาญจนบุรี			ท่าจีน		-	251,700		98,330		153,370		
		สุพรรณบุรี			ท่าจีน		-	10,900		4,760		6,140		
	- ระยะที่ 1	นครปฐม			ท่าจีน		-	7,000						
	- ระยะที่ 2	นครปฐม			ท่าจีน		-	54,800				27,160		
9	โครงการส่งน้ำและบำรุงรักษาสองพี่น้อง	สุพรรณบุรี	สองพี่น้อง	บ่อสุพรรณ	ท่าจีน		-	311,750						
	- ระยะที่ 1	สุพรรณบุรี			ท่าจีน	I	-	203,600	1,114	105,435		7,000	2524	2533
	- ระยะที่ 2	สุพรรณบุรี			ท่าจีน	I	-	82,250					2534	2536
		กาญจนบุรี			ท่าจีน		-	25,900		3,225			2534	2536
10	โครงการส่งน้ำและบำรุงรักษาบางเลน	นครปฐม	กำแพงแสน	สระสี่มุม	ท่าจีน	I	-	295,200				19,796	2526	2533
		นครปฐม			ท่าจีน		-	201,924						
		สุพรรณบุรี			ท่าจีน		-	93,276						
11	โครงการส่งน้ำและบำรุงรักษาดำเนินสะดวก	ราชบุรี	ดำเนินสะดวก	ดำเนินสะดวก	แม่กลอง	C	-	130,000					2445	2450
		ราชบุรี			แม่กลอง		-	18,000						
		สมุทรสาคร			แม่กลอง		-	112,000						
	สำนักชลประทานที่ 14						**1,155.00**	**556,000**						
1	โครงการส่งน้ำและบำรุงรักษาเพชรบุรี	เพชรบุรี	ท่ายาง	ท่าคอย	เพชรบุรี	SIFR	710.00	336,000				16,198	2484	2516
2	โครงการส่งน้ำและบำรุงรักษาปราณบุรี	ประจวบฯ	ปราณบุรี	หนองตาแต้ม	ฝั่งทะเลตะวันตก	SIFR	445.00	220,000				7,065	2510	2525
	สำนักชลประทานที่ 15						**5,719.00**	**651,000**						
	- เขื่อนรัชชประภา	สุราษฎร์ธานี	บ้านตาขุน	เขาแพง	ตาปี		5,639.00	-					2525	2530
1	โครงการส่งน้ำและบำรุงรักษาปากพนังตอนล่าง	นครศรีธรรมราช	ปากพนัง	หูล่อง	ภาคใต้ฝั่งตะวันออก	CF	-	480,000						

3.1.2 รายละเอียดโครงการชลประทานขนาดใหญ่ ถึงสิ้นปีงบประมาณ พ.ศ. 2552 (ต่อ)

ลำดับที่	โครงการ	จังหวัด	อำเภอ	ตำบล	ลุ่มน้ำหลัก	ประเภท	ปริมาณน้ำเก็บกัก (ล้าน ม.^{3})	พื้นที่ชลประทาน (ไร่)	จัดรูปที่ดินและคันคูน้ำ (ไร่)				ระยะเวลาก่อสร้าง	
									จัดรูปที่ดิน		คันคูน้ำ		เริ่ม	เสร็จ
									สมบูรณ์แบบ	กึ่งสมบูรณ์แบบ	เส้นตรง	ลัดเลาะ	(พ.ศ.)	(พ.ศ.)
		นครศรีธรรมราช						219,400	660	13,750			2512	2522
		นครศรีธรรมราช						51,000					2548	2548
		นครศรีธรรมราช						197,300					2549	2549
	- mc 2	นครศรีธรรมราช						12,300					2550	2550
2	โครงการส่งน้ำและบำรุงรักษานครศรีธรรมราช	นครศรีธรรมราช	เมือง	ปากนคร	ภาคใต้ฝั่งตะวันออก		-	94,000						
	- เสาธง	นครศรีธรรมราช	ลานสกา	ขุนทะเล	ภาคใต้ฝั่งตะวันออก	I	-	66,000					2508	2520
	- ท่าดี	นครศรีธรรมราช	เมือง	กำแพงเซา	ภาคใต้ฝั่งตะวันออก	I	-	28,000					2519	2531
3	โครงการส่งน้ำและบำรุงรักษาปากพนังตอนบน (ชะอวด)	นครศรีธรรมราช	หัวไทร	หัวไทร	ภาคใต้ฝั่งตะวันออก		-	77,000						
	- ฝายคลองไม้เสียบ	นครศรีธรรมราช	ชะอวด	เกาะขันธ์	ภาคใต้ฝั่งตะวันออก	I	-	35,500					2524	2529
	- ฝายคลองไม้เสียบ (ส่วนขยาย)	นครศรีธรรมราช			ภาคใต้ฝั่งตะวันออก	-	-	24,000						
	- อ่างเก็บน้ำห้วยน้ำใส	นครศรีธรรมราช	ชะอวด	วังอ่าง	ภาคใต้ฝั่งตะวันออก	SI	80.00	-					2534	2539
	- นิคมควนขนุน	นครศรีธรรมราช			ภาคใต้ฝั่งตะวันออก			17,500					2550	2550
	สำนักชลประทานที่ 16						**1,404.00**	**190,000**						
	- เขื่อนบางลาง (กฟผ.)	ยะลา	บันนังสตา	บันนังสตา	ปัตตานี		1,404.00	-					-	2524
1	โครงการส่งน้ำและบำรุงรักษาระโนด-กระแสสินธุ์	สงขลา			ทะเลสาบสงขลา		-	90,000					2510	2521
	- ระโนดระยะที่ 1	สงขลา	ระโนด	บ้านขาว	ทะเลสาบสงขลา		-	55,000						
		นครศรีธรรมราช					-	5,000						
	- ปากระวะ	สงขลา	ระโนด	ปากระวะ			-	21,000						
		นครศรีธรรมราช					-	9,000						
2	โครงการส่งน้ำและบำรุงรักษาท่าเชียด	พัทลุง	บางแก้ว	โคกสัก	ทะเลสาบสงขลา	I	-	100,000					2507	2515

3.1.2 รายละเอียดโครงการชลประทานขนาดใหญ่ ถึงสิ้นปีงบประมาณ พ.ศ. 2552 (ต่อ)

ลำดับที่	โครงการ	จังหวัด	อำเภอ	ตำบล	ลุ่มน้ำหลัก	ประเภท	ปริมาณน้ำเก็บกัก (ล้าน ม.^{3})	พื้นที่ชลประทาน (ไร่)	จัดรูปที่ดินและคันคูน้ำ (ไร่)				ระยะเวลาก่อสร้าง	
									จัดรูปที่ดิน		คันคูน้ำ		เริ่ม	เสร็จ
									สมบูรณ์แบบ	กึ่งสมบูรณ์แบบ	เส้นตรง	ลัดเลาะ	(พ.ศ.)	(พ.ศ.)
	สำนักชลประทานที่ 17						-	475,594						
1	โครงการส่งน้ำและบำรุงรักษาลุ่มน้ำโก-ลก (มูโนะ)	นราธิวาส	ตากใบ	โฆษิต	ภาคใต้ฝั่งตะวันออก	CDF	-	100,000				5,600	2518	2527
2	โครงการส่งน้ำและบำรุงรักษาลุ่มน้ำบางนรา	นราธิวาส	เมือง	กะลุวอเหนือ	ภาคใต้ฝั่งตะวันออก		-	133,744						
	- ลุ่มน้ำบางนราระยะที่ 1	นราธิวาส	เมือง	กะลุวอเหนือ	ภาคใต้ฝั่งตะวันออก	ID	-	14,744					2530	2541
	- พรุบาเจาะ	นราธิวาส	เมือง	โคกเคียน	ภาคใต้ฝั่งตะวันออก	CD	-	119,000					2517	2524
3	โครงการส่งน้ำและบำรุงรักษาปัตตานี	ปัตตานี	เมือง	ตาเซะ	ปัตตานี		-	241,850		1,000		114,021	2511	2533
	- ส่งน้ำปัตตานี (ระยะที่ 1)	ยะลา	เมือง	ยุโป	ปัตตานี	ID	-	208						
		ปัตตานี			ปัตตานี		-	167,842						
	- ส่งน้ำปัตตานี (ระยะที่ 2)	ปัตตานี			ปัตตานี		-	73,800						
	รวมทั้งสิ้น 92 โครงการ						69,977.16	17,878,971						

หมายเหตุ : S = การเก็บน้ำโดยเขื่อนหรืออ่าง C = การเก็บน้ำในลำคลองและทุ่งราบ I =การทดน้ำและส่งน้ำ P = การสูบน้ำ D = การระบายน้ำ F = การบรรเทาทุกข์อุทกภัย R = การแปรสภาพดิน H = การไฟฟ้าพลังงาน

3.1.3 แผนที่แสดงที่ตั้งโครงการชลประทานขนาดใหญ่ ถึงสิ้นปีงบประมาณ พ.ศ. 2552

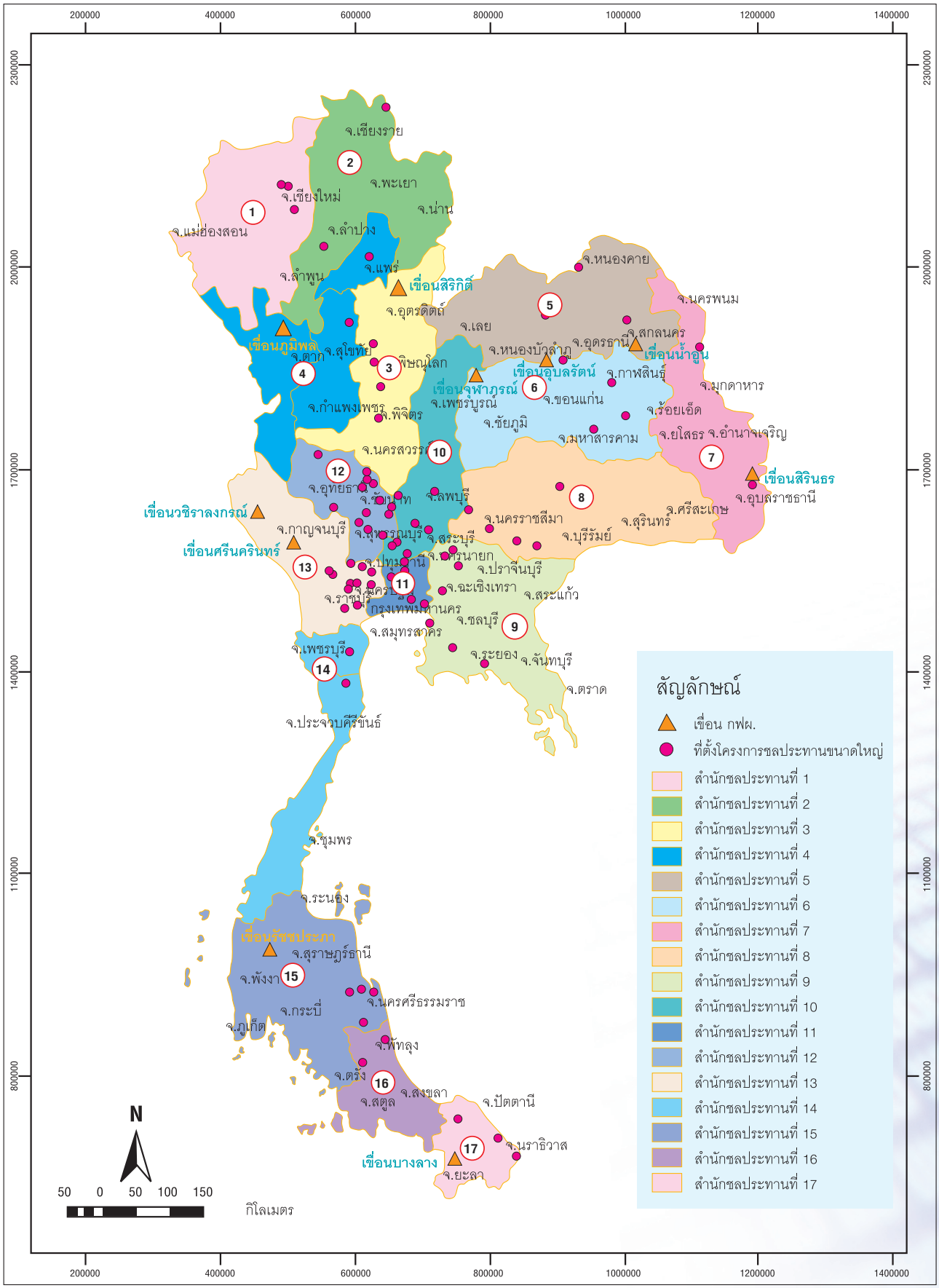

3.2 รายละเอียดโครงการชลประทานขนาดกลาง

3.2.1 รายละเอียดโครงการชลประทานขนาดกลาง ที่เพิ่มปริมาณน้ำเก็บกักและพื้นที่ชลประทาน ปีงบประมาณ พ.ศ. 2552

ลำดับที่	โครงการ	จังหวัด	อำเภอ	ตำบล	พิกัด	ระวางแผนที่	ลุ่มน้ำหลัก	ประเภท	ปริมาณน้ำเก็บกัก (ล้าน.ม.^{3})	พื้นที่ชลประทาน (ไร่)	ระยะเวลาก่อสร้าง เริ่ม (พ.ศ.)	ระยะเวลาก่อสร้าง เสร็จ (พ.ศ.)	หมายเหตุ
	สำนักชลประทานที่ 1								-	10,200			
1	โครงการพัฒนาชลประทานชุมชน (แม่วาง)	เชียงใหม่	ไชยปราการ	แม่ทะลบ	47 QNB 226-795	4848 III	กก	I	-	10,200	2549	2552	
	สำนักชลประทานที่ 2								3.00	-			
1	ทำนบดินหัวงานและอาคารประกอบ โครงการแม่ใจ	พะเยา	แม่ใจ	เจริญราษฎร์	47 QNB 780-433	4947 IV	โขง		3.00	-	2548	2552	
	สำนักชลประทานที่ 3								11.87	-			
1	ห้วยใหญ่ (ไพศาลี)	นครสวรรค์	ไพศาลี	ตะคร้อ	47 PQT 928-123	47 PQT 928-123	เจ้าพระยา		11.87	-	2549	2552	
	สำนักชลประทานที่ 5								2.60	7,765			
1	ระบบส่งน้ำและอาคารประกอบ โครงการห้วยกระเฌอ	สกลนคร	กุดบาก	กุดไห	48 QUD 649-885	5743 III	โขง	I	-	6,000	2547	2552	
2	ระบบส่งน้ำ โครงการห้วยหินซะแนนใหญ่	สกลนคร	กุสุมาลย์	โพธิ์ไพศาล	48 QVE 375-216	5843 I	โขง	I	-	1,765	2549	2552	
3	ทำนบดินหัวงานและอาคารประกอบ โครงการลำพันชาดน้อย	อุดรธานี	วังสามหมอ	ผาสุก	48 QUD 543-887	5743 III	ชี		2.60	-	2550	2552	
	สำนักชลประทานที่ 7								-	51,629			
1	ก่อสร้างระบบกระจายน้ำ โครงการฝายร้อยเอ็ด	ร้อยเอ็ด	เชียงขวัญ (ก)	พระธาตุ			ชี		-	18,102	2548	2552	
2	ฝายยโสธร (สถานีสูบน้ำพนมไพร)	ยโสธร	เมือง	เขื่องคำ	E 397400-N1746300		ชี		-	23,439	2534	2552	
3	ฝายลำโดมใหญ่	อุบลราชธานี	พิบูลมังสาหาร	โพธิ์ไทร			มูล		-	10,088	2548	2552	

3.2 รายละเอียดโครงการชลประทานขนาดกลาง

3.2.1 รายละเอียดโครงการชลประทานขนาดกลาง ที่เพิ่มปริมาณน้ำเก็บกักและพื้นที่ชลประทาน ปีงบประมาณ พ.ศ. 2552

ลำดับที่	โครงการ	จังหวัด	อำเภอ	ตำบล	พิกัด	ระวางแผนที่	ลุ่มน้ำหลัก	ประเภท	ปริมาณน้ำเก็บกัก (ล้าน.ม3)	พื้นที่ชลประทาน (ไร่)	ระยะเวลาก่อสร้าง		หมายเหตุ
											เริ่ม (พ.ศ.)	เสร็จ (พ.ศ.)	
	สำนักชลประทานที่ 8								**7.50**	**-**			
1	ทำนบดินหัวงานและอาคารประกอบโครงการลำเชียงสา	นครราชสีมา	วังน้ำเขียว	อุดมทรัพย์	47 PRS 186-054	5337 I , 5338 II	มูล	S	7.50	-	2548	2552	
	สำนักชลประทานที่ 10								**-**	**5,600**			
1	ระบบส่งน้ำโครงการห้วยใหญ่ (วังแขม)	ลพบุรี					ป่าสัก		-	5,600	2551	2552	
	รวมทั้งสิ้น 11 โครงการ								**24.97**	**75,194**			

3.2.2 รายละเอียดโครงการชลประทานขนาดกลาง ถึงสิ้นปีงบประมาณ พ.ศ. 2552

ลำดับที่	โครงการ	จังหวัด	อำเภอ	ตำบล	ลุ่มน้ำหลัก	ประเภท	ปริมาณน้ำเก็บกัก (ล้าน. ม^3)	พื้นที่ชลประทาน (ไร่)	จัดรูปที่ดินและคันคูน้ำ (ไร่)				ระยะเวลาก่อสร้าง		มอบหน่วยงานอื่น		หมายเหตุ
									จัดรูปที่ดิน		คันคูน้ำ		เริ่ม	เสร็จ	ความจุ (ล้าน.ม^3)	พื้นที่ (ไร่)	
									สมบูรณ์แบบ	กึ่งสมบูรณ์แบบ	เส้นตรง	ลัดเลาะ					
	สำนักชลประทานที่ 1						**94.45**	**263,740**							**0.86**	**572,600**	
	1. จังหวัดแม่ฮ่องสอน						**2.08**	**20,160**							**-**	**-**	
1	ฝายขุนยวม	แม่ฮ่องสอน	ขุนยวม	ขุนยวม	สาละวิน		-	-					2515	2516			อุปโภค
2	ฝายน้ำยวม	แม่ฮ่องสอน	แม่สะเรียง	บ้านกาศ	สาละวิน	I	-	10,500			10,500		2510	2519			
3	ฝายปางมะผ้า	แม่ฮ่องสอน	กิ่ง อ.ปางมะผ้า	สบป่อง	สาละวิน	I	-	600					2524	2525			
4	บ้านม่วงสร้อย	แม่ฮ่องสอน	ปาย	แม่นาเติง	สาละวิน	I	-	360					2526	2526			
5	อ่างเก็บน้ำแม่สะกืด	แม่ฮ่องสอน	เมือง	นามาง	สาละวิน	SI	0.53	500					2524	2526			
6	อ่างเก็บน้ำห้วยม่าน	แม่ฮ่องสอน	ขุนยวม	แม่เงา	สาละวิน	SI	0.80	1,000					2524	2525			
7	อ่างเก็บน้ำห้วยแม่ฮ่องสอน	แม่ฮ่องสอน	เมือง	ปางหมู	สาละวิน	SI	0.75	2,000					2529	2533			
8	ฝายแม่สะเรียง (ตอนบน)	แม่ฮ่องสอน	แม่สะเรียง	แม่สะเรียง	สาละวิน	I	-	5,200					2536	2538			
	2. จังหวัดเชียงใหม่						**58.67**	**144,730**							**0.86**	**420,300**	
1	ฝายแม่ปิงเก่า (ชลขันธ์พินิจ)	เชียงใหม่	สารภี	ดอนแก้ว	ปิง	I	-	11,000					2480	2484			
2	อ่างเก็บน้ำห้วยแก้ว	เชียงใหม่	เมือง	สุเทพ	ปิง	S	-	-					2505	2505	0.36	-	อุปโภค
3	อ่างเก็บน้ำห้วยหยวก	เชียงใหม่	เมือง	ช้างเผือก	ปิง	S	-	-					2506	2506	0.30	-	อุปโภค
4	ประหยัดน้ำลุ่มน้ำปิง (เชียงใหม่ 1,243 แห่ง ลำพูน 796 แห่ง)	เชียงใหม่			ปิง	I	-	(385,450)					2506	2512	-	385,450	
5	ฝายหนองหอย	เชียงใหม่	แม่ริม	โป่งแยง	ปิง	I	-	1,000					2516	2516			
6	ฝายดอยอ่างขาง	เชียงใหม่	แม่อาย	ม่อนปิน	กก	I	-	(300)					2517	2517	-	300	
7	ฝายแม่งัด	เชียงใหม่	แม่แตง	ช่อแล	ปิง	I	-	-					2517	2517			
8	ช่างเคี่ยน	เชียงใหม่	เมือง	ช้างเผือก	ปิง	I	-	(300)					2517	2517	-	300	
9	ฝายเกาะไม้ตัน	เชียงใหม่	สันป่าตอง	บ้านแม	ปิง	I	-	(2,000)					2517	2517	-	2,000	
10	แม่งอนน้อย	เชียงใหม่	ฝาง	แม่งอนน้อย	กก	I	-	(4,000)					2518	2518	-	4,000	
11	อ่างเก็บน้ำผาลาด	เชียงใหม่	เมือง	สุเทพ	ปิง	S	-	-					2517	2518	0.20	-	อุปโภค

3.2.2 รายละเอียดโครงการชลประทานขนาดกลาง ถึงสิ้นปีงบประมาณ พ.ศ. 2552 (ต่อ)

ลำดับที่	โครงการ	จังหวัด	อำเภอ	ตำบล	ลุ่มน้ำหลัก	ประเภท	ปริมาณน้ำเก็บกัก (ล้าน. m^3)	พื้นที่ชลประทาน (ไร่)	จัดรูปที่ดินและคันคูน้ำ (ไร่)				ระยะเวลาก่อสร้าง		มอบหน่วยงานอื่น		หมายเหตุ
									จัดรูปที่ดิน		คันคูน้ำ		เริ่ม	เสร็จ	ความจุ (ล้าน.m^3)	พื้นที่ (ไร่)	
									สมบูรณ์แบบ	กึ่งสมบูรณ์แบบ	เส้นตรง	ลัดเลาะ					
12	กปร. 5	เชียงใหม่	แม่อาย	แม่นาวาง	กก	I	-	(5,700)					2517	2519	-	5,700	
13	ฝายแม่สาใหม่	เชียงใหม่	แม่ริม	โป่งแยง	ปิง	I	-	1,000					2519	2520			
14	กปร. 4	เชียงใหม่	เชียงดาว-พร้าว		ปิง	I	-	(22,550)					2515	2521	-	22,550	
15	ฝายตีนธาตุ	เชียงใหม่	เชียงดาว	เมืองแหง	ปิง	I	-	6,500					2521	2521			
16	ฝายห้วยผึ้ง	เชียงใหม่	สันป่าตอง	บ้านกาด	ปิง	I	-	-					2520	2521			
17	อ่างเก็บน้ำห้วยเกี๋ยง	เชียงใหม่	ดอยสะเก็ด	หนองแหย่ง	ปิง	SI	0.40	840					2520	2523			
18	อ่างเก็บน้ำห้วยฮัก	เชียงใหม่	ดอยสะเก็ด	ป่าไผ่	ปิง	SI	0.60	1,360					2520	2523			
19	ฝายแม่สาว	เชียงใหม่	แม่อาย	แม่สาว	กก	I	-	10,000				8,400	2519	2524			
20	อ่างเก็บน้ำโป่งจ้อ	เชียงใหม่	จอมทอง	ยางคราม	ปิง	SI	2.60	10,000					2523	2525			
21	อ่างเก็บน้ำบ้านแม่ตะไคร้	เชียงใหม่	แม่ออน	ทาเหนือ	ปิง	SI	0.66	1,400					2524	2525			
22	ฝายเหมืองใหม่	เชียงใหม่	จอมทอง	บ้านหลวง	ปิง	I	-	10,000					2524	2525			
23	อ่างเก็บน้ำบ้านสันหนอง	เชียงใหม่	แม่แจ่ม	ช่างเคิ่ง	ปิง	SI	1.45	2,500					2524	2525			
24	อ่างเก็บน้ำห้วยมะนาว	เชียงใหม่	สันป่าตอง	บ้านกาด	ปิง	SI	4.30	6,000				3,000	2520	2526			
25	อ่างเก็บน้ำแม่จอกหลวง	เชียงใหม่	แม่ริม	ดอนแก้ว	ปิง	S	1.05	-					2521	2528			อุปโภค
26	อุทยานแห่งชาติดอยอินทนนท์	เชียงใหม่	จอมทอง	บ้านหลวง	ปิง	I	-	2,350									
27	อ่างเก็บน้ำห้วยแม่ออน	เชียงใหม่	แม่ออน	ออนเหนือ	ปิง	SI	4.53	5,700				4,700	2525	2530			
28	อ่างเก็บน้ำแม่ตูบ	เชียงใหม่	ดอยเต่า	โป่งทุ่ง	ปิง	SI	39.00	26,000				3,800	2520	2530			
29	ฝายแม่ตื่น	เชียงใหม่	จอมทอง	สันติสุข	ปิง	I	-	13,700					2540	2542			
30	อ่างเก็บน้ำห้วยแม่ข้อน	เชียงใหม่	เชียงดาว	เมืองงาย	ปิง	SI	4.08	5,000					2536	2543			
31	ฝายแม่เทย (พร้อมระบบ)	เชียงใหม่	อมก๋อย	แม่ตื่น	ปิง	I	-	1,600					2536	2545			
32	ระบบส่งน้ำ โครงการพัฒนาชลประทานชุมชน (แม่วาง)	เชียงใหม่	แม่วาง	บ้านกาศ	ปิง	i	-	18,580					2539	2551			เพิ่มพื้นที่ปี 2551
	- ระบบส่งน้ำ โครงการพัฒนาชลประทานชุมชน (แม่วาง)	เชียงใหม่	แม่วาง	บ้านกาศ	ปิง	i	-	10,200				2,300	2552	2552			เพิ่มพื้นที่ปี 2552

3.2.2 รายละเอียดโครงการชลประทานขนาดกลาง ถึงสิ้นปีงบประมาณ พ.ศ. 2552 (ต่อ)

ลำดับที่	โครงการ	จังหวัด	อำเภอ	ตำบล	ลุ่มน้ำหลัก	ประเภท	ปริมาณน้ำเก็บกัก (ล้าน. ม³)	พื้นที่ชลประทาน (ไร่)	จัดรูปที่ดินและคันคูน้ำ (ไร่)				ระยะเวลาก่อสร้าง		มอบหน่วยงานอื่น		หมายเหตุ
									จัดรูปที่ดิน		คันคูน้ำ		เริ่ม	เสร็จ	ความจุ (ล้าน.ม³)	พื้นที่ (ไร่)	
									สมบูรณ์แบบ	กึ่งสมบูรณ์แบบ	เส้นตรง	ลัดเลาะ					
	3. จังหวัดลำพูน						**33.70**	**98,850**							**-**	**152,300**	
1	ฝายมหาโชค	ลำพูน	เมือง	ป่าสัก	ปิง	I	-	-					2514	2516			
2	ฝายวังตอง	ลำพูน	เมือง	เหมืองง่า	ปิง	I	-	5,700					2518	2518			
3	ฝายเหมืองดั้ง	ลำพูน	บ้านโฮ่ง	ป่าพลู	ปิง	I	-	2,500					2526	2527			
4	อ่างเก็บน้ำแม่สาน	ลำพูน	เมือง	ศรีบัวบาน	ปิง	SI	16.00	22,000				8,000	2520	2528			
5	อ่างเก็บน้ำแม่ธิ	ลำพูน	เมือง	บ้านธิ	ปิง	SI	4.50	3,500					2528	2529			
6	อ่างเก็บน้ำแม่ตีบ	ลำพูน	เมือง	มะเขือแจ้	ปิง	SI	9.60	4,250					2529	2531			
7	ฝายหนองสลีก	ลำพูน	ป่าซาง	บ้านเรือน	ปิง	I	-	6,000					2538	2543			
8	อ่างเก็บน้ำแม่เมย	ลำพูน	แม่ทา	ทาขุมเงิน	ปิง	SI	3.60	3,000					2538	2544			
9	ประหยัดน้ำลุ่มน้ำปิง (เชียงใหม่ 1,243 แห่ง ลำพูน 796 แห่ง)	ลำพูน			ปิง		-	(152,300)							-	152,300	
10	ฝายแม่ปิงเก่า (ชลขันธ์พินิจ)	ลำพูน			ปิง		-	33,900			44,900						
11	ระบบส่งน้ำฝายเหมืองดั้ง	ลำพูน	บ้านโฮ่ง	ป่าพลู	ปิง	I	-	18,000					2547	2547			
	สำนักชลประทานที่ 2						**314.02**	**432,632**							**2.50**	**12,000**	
	1. จังหวัดเชียงราย						**92.86**	**192,090**							**-**	**-**	
1	แม่สาย	เชียงราย	แม่สาย	แม่สาย	โขง	I	-	-					2513	2522			
	- แม่สาย (ปรับปรุง)	เชียงราย	แม่สาย	แม่สาย	โขง	I	-	52,190			52,190		2527	2535			
2	อ่างเก็บน้ำน้ำหงาว	เชียงราย	เทิง	ตับเต่า	โขง	SI	0.13	1,000					2524	2524			
3	อ่างเก็บน้ำห้วยตับเต่า	เชียงราย	เทิง	ตับเต่า	โขง	SI	0.30	800					2524	2524			
4	ฝายห้วยทรายกาด	เชียงราย	เทิง	ตับเต่า	โขง	I	-	500					2524	2524			
5	ฝายบ้านเหล่า	เชียงราย	เทิง	ตับเต่า	โขง	I	-	2,500					2524	2524			
6	ฝายห้วยโป่ง	เชียงราย	เทิง	ตับเต่า	โขง	I	-	500					2524	2524			
7	อ่างเก็บน้ำห้วยบ้าน	เชียงราย	เทิง	ตับเต่า	โขง	SI	0.35	1,000					2524	2524			

3.2.2 รายละเอียดโครงการชลประทานขนาดกลาง ถึงสิ้นปีงบประมาณ พ.ศ. 2552 (ต่อ)

ลำดับที่	โครงการ	จังหวัด	อำเภอ	ตำบล	ลุ่มน้ำหลัก	ประเภท	ปริมาณน้ำเก็บกัก (ล้าน. ม^3)	พื้นที่ชลประทาน (ไร่)	จัดรูปที่ดินและคันคูน้ำ (ไร่)				ระยะเวลาก่อสร้าง		มอบหน่วยงานอื่น		หมายเหตุ
									จัดรูปที่ดิน		คันคูน้ำ		เริ่ม	เสร็จ	ความจุ (ล้าน.ม^3)	พื้นที่ (ไร่)	
									สมบูรณ์แบบ	กึ่งสมบูรณ์แบบ	เส้นตรง	ลัดเลาะ					
8	ฝายชัยสมบัติ	เชียงราย	เมือง	ท่าสาย	กก	I	-	10,000					2525	2525			
9	ฝายน้ำขวาก	เชียงราย	กิ่งอ.เวียงแก่น	ปอ	โขง	I	-	1,000					2525	2525			
10	ฝายน้ำหงาว	เชียงราย	กิ่งอ.เวียงแก่น	หล่ายงาว	โขง	I	-	1,500					2525	2525			
11	อ่างเก็บน้ำน้ำคำ	เชียงราย	กิ่งอ.เวียงแก่น	ม่วงยาย	โขง	SI	0.10	1,500					2525	2525			
12	อ่างเก็บน้ำน้ำวอง	เชียงราย	กิ่งอ.เวียงแก่น	ม่วงยาย	โขง	SI	0.21	3,000					2525	2525			
13	อ่างเก็บน้ำน้ำน้อต	เชียงราย	กิ่งอ.เวียงแก่น	ม่วงยาย	โขง	SI	0.03	1,500					2525	2525			
14	อ่างเก็บน้ำขุมดิน	เชียงราย	กิ่งอ.เวียงแก่น	หล่ายงาว	โขง	SI	0.20	300					2525	2525			
15	อ่างเก็บน้ำน้ำเอียน	เชียงราย	กิ่งอ.เวียงแก่น	ม่วงยาย	โขง	SI	0.04	200					2525	2525			
16	ฝายปางปอ	เชียงราย	กิ่งอ.เวียงแก่น	ปอ	โขง	I	-	1,000					2526	2526			
17	ฝายผาแล	เชียงราย	กิ่งอ.เวียงแก่น	ปอ	โขง	I	-	500					2526	2526			
18	ฝายปางหัด	เชียงราย	กิ่งอ.เวียงแก่น	ปอ	โขง	I	-	600					2526	2526			
19	ฝายห้วยห้อม (ห้วยฮ้อม)	เชียงราย	กิ่งอ.เวียงแก่น	ปอ	โขง	I	-	600					2526	2526			
20	ฝายน้ำล้าน	เชียงราย	กิ่งอ.เวียงแก่น	ปอ	โขง	I	-	1,500					2526	2526			
21	อ่างเก็บน้ำห้วยช้าง	เชียงราย	เชียงของ	สถาน	โขง	SI	8.50	7,000			7,000		2529	2534			
22	ฝายถ้ำวอก	เชียงราย	เมือง	จอมหมอกแก้ว	โขง	I	-	8,000			7,300		2533	2539			
23	ฝายห้วยโป่งนก (พร้อมระบบ)	เชียงราย	เวียงป่าเป้า	หัวฝาย	โขง	I	-	14,400			9,800		2533	2540			
24	อ่างเก็บน้ำแม่ต๊าก (พร้อมระบบ)	เชียงราย	เวียงชัย	ดอนศิลา	โขง	SI	10.00	17,000			8,150		2535	2545			
25	อ่างเก็บน้ำแม่สรวย	เชียงราย	แม่สรวย	แม่สรวย	กก	SI	73.00	64,000					2542	2545			
	2. จังหวัดลำปาง						**125.39**	**76,067**							**2.50**	**-**	
1	อ่างเก็บน้ำแม่เมาะ	ลำปาง	แม่ทะ		วัง	S	-	-					2501	2503	2.50	-	
2	อ่างเก็บน้ำแม่ทะ	ลำปาง	เมือง	พระบาท	วัง	SI	2.54	3,000					2511	2514			
3	ฝายแม่วะ	ลำปาง	แม่ทะ	บ้านบอม	วัง	I	-	2,500					2518	2519			

3.2.2 รายละเอียดโครงการชลประทานขนาดกลาง ถึงสิ้นปีงบประมาณ พ.ศ. 2552 (ต่อ)

ลำดับที่	โครงการ	จังหวัด	อำเภอ	ตำบล	ลุ่มน้ำหลัก	ประเภท	ปริมาณน้ำเก็บกัก (ล้าน. ม^3)	พื้นที่ชลประทาน (ไร่)	จัดรูปที่ดินและคันคูน้ำ (ไร่)				ระยะเวลาก่อสร้าง		มอบหน่วยงานอื่น		หมายเหตุ
									จัดรูปที่ดิน		คันคูน้ำ		เริ่ม	เสร็จ	ความจุ (ล้าน.ม^3)	พื้นที่ (ไร่)	
									สมบูรณ์แบบ	กึ่งสมบูรณ์แบบ	เส้นตรง	ลัดเลาะ					
4	อ่างเก็บน้ำห้วยสมัย	ลำปาง	สบปราบ	สมัย	วัง	SI	1.20	2,200					2524	2527			
5	อ่างเก็บน้ำแม่อาบ	ลำปาง	เถิน	นาโปร่ง	วัง	SI	7.50	4,000			4,000		2526	2528			
6	ห้วยแม่ทาน	ลำปาง	สบปราบ	แม่ก๊วะ	วัง	SI	11.40	6,367			4,900		2528	2529			
7	เขื่อนแม่มอก	ลำปาง	เถิน	เวียงมอก	ยม	S	96.00	53,000					2539	2543			
8	อ่างเก็บน้ำแม่เลียงพัฒนา	ลำปาง	เสริมงาม	เสริมขวา	วัง	S	6.75	5,000					2543	2547			
	3. จังหวัดพะเยา						**79.69**	**94,375**							**-**	**12,000**	
1	บ้านใหม่ร่มเย็น	พะเยา	เชียงคำ	ร่มเย็น	โขง	I	-	2,000					2516	2516			
2	พะเยา-ดอกคำใต้	พะเยา	เมือง	แม่ต๋ำ	โขง	I	-	(12,000)					2517	2517	-	12,000	
3	อ่างเก็บน้ำแม่กำลัง	พะเยา	ปง	ควร	ยม	SI	1.69	2,000					2527	2527			
4	ฝายผาวัว	พะเยา	ปง	ควร	ยม	I	-	500					2528	2528			
5	ฝายห้วยหลวง	พะเยา	ปง	ควร	ยม	I	-	200					2528	2528			
6	ฝายห้วยน้อย	พะเยา	ปง	ควร	ยม	I	-	100					2528	2528			
7	ฝายน้ำสาว	พะเยา	ปง	ควร	ยม	I	-	700					2528	2528			
9	อ่างเก็บน้ำแม่ปืม	พะเยา	แม่ใจ	แม่ใจ	โขง	SI	40.00	45,650			42,650		2525	2531			
8	อ่างเก็บน้ำแม่ต๋ำ	พะเยา	เมือง	แม่กา	โขง	SI	35.00	42,000			40,349		2525	2532			
10	อ่างเก็บน้ำแม่ใจ	พะเยา	แม่ใจ	ห้วยเจริญราษฎร์	โขง	SI	3.00	1,225					2539	2552			
	4. จังหวัดน่าน						**16.08**	**70,100**							**-**	**-**	
1	ฝายสา	น่าน	เวียงสา	ปงสนุก	น่าน	I	-	11,000			2,200		2507	2509			
2	ฝายน้ำย่าง	น่าน	ปัว	ศิลาเพชร	น่าน	I	-	1,650					2510	2510			
3	ฝายสมุน	น่าน	เมือง	สะเนียน	น่าน	I	-	10,000					2508	2510			
4	ประหยัดน้ำลุ่มน้ำน่าน	น่าน	เมือง	-	น่าน	I	-	(62,300)					2513	2514	-	62,300	
5	ฝายน้ำปัว	น่าน	ปัว	สถาน	น่าน	I	-	11,200			7,332		2512	2518			

3.2.2 รายละเอียดโครงการชลประทานขนาดกลาง ถึงสิ้นปีงบประมาณ พ.ศ. 2552 (ต่อ)

ลำดับที่	โครงการ	จังหวัด	อำเภอ	ตำบล	สุ่มน้ำหลัก	ประเภท	ปริมาณน้ำเก็บกัก (ล้าน. ม^3)	พื้นที่ชลประทาน (ไร่)	จัดรูปที่ดินและคันคูน้ำ (ไร่)				ระยะเวลาก่อสร้าง		มอบหน่วยงานอื่น		หมายเหตุ
									จัดรูปที่ดิน		คันคูน้ำ		เริ่ม	เสร็จ	ความจุ (ล้าน.ม^3)	พื้นที่ (ไร่)	
									สมบูรณ์แบบ	กึ่งสมบูรณ์แบบ	เส้นตรง	ลัดเลาะ					
6	ฝายน้ำกอน	น่าน	เชียงกลาง	พญาแก้ว	น่าน	I	-	3,000					2523	2526			
7	อ่างเก็บน้ำห้วยแฮต	น่าน	เมือง	ฝายแก้ว	น่าน	SI	2.70	7,700			3,700		2524	2524			
8	อ่างเก็บน้ำน้ำแหง	น่าน	นาน้อย	นาน้อย	น่าน	SI	13.00	6,000			4,900		2525	2534			
9	อ่างเก็บน้ำห้วยปูนน้อย	น่าน	แม่จริม	หมอเมือง	น่าน	SI	0.02	2,000					2523	2523			
10	ฝายน้ำปูน	น่าน	แม่จริม	หมอเมือง	น่าน	I	-	3,000					2523	2523			
11	อ่างเก็บน้ำน้ำลานตอนบน	น่าน	แม่จริม	หมอเมือง	น่าน	SI	0.05	200					2523	2523			
12	อ่างเก็บน้ำน้ำลาน	น่าน	แม่จริม	แม่จริม	น่าน	SI	0.12	600					2523	2523			
13	อ่างเก็บน้ำน้ำลานตอนล่าง	น่าน	แม่จริม	หมอเมือง	น่าน	SI	0.06	200					2523	2523			
14	อ่างเก็บน้ำห้วยน้ำสาง	น่าน	แม่จริม	แม่จริม	น่าน	SI	0.13	250					2523	2523			
15	ฝายห้วยแก่งโตน	น่าน	แม่จริม	แม่จริม	น่าน	I	-	300					2523	2523			
16	ฝายสะแอน	น่าน	กิ่ง อ.บ่อเกลือ	บ่อเกลือใต้	น่าน	I	-	400					2526	2526			
17	ฝายนาติ๊ด	น่าน	กิ่ง อ.บ่อเกลือ	บ่อเกลือใต้	น่าน	I	-	400					2526	2526			
18	ฝายห้วยเก๊า	น่าน	กิ่ง อ.บ่อเกลือ	บ่อเกลือใต้	น่าน	I	-	300					2526	2526			
19	ฝายห้วยฮี	น่าน	กิ่ง อ.บ่อเกลือ	บ่อเกลือใต้	น่าน	I	-	150					2526	2526			
20	ฝายห้วยลอย	น่าน	กิ่ง อ.บ่อเกลือ	บ่อเกลือใต้	น่าน	I	-	150					2527	2527			
21	ฝายห้วยตะเม้า	น่าน	กิ่ง อ.บ่อเกลือ	บ่อเกลือใต้	น่าน	I	-	50					2527	2527			
22	ฝายนาร่องหอย	น่าน	กิ่ง อ.บ่อเกลือ	บ่อเกลือใต้	น่าน	I	-	400					2526	2527			
23	ฝายสบยอ	น่าน	กิ่ง อ.บ่อเกลือ	บ่อเกลือใต้	น่าน	I	-	150					2527	2527			
24	อ่างเก็บน้ำห้วยน้ำฮิ	น่าน	เวียงสา	ปงสนุก	น่าน	SI	-	11,000					2544	2546			
	สำนักชลประทานที่ 3						**70.87**	**811,594**							**-**	**122,350**	
	1. จังหวัดนครสวรรค์						**12.87**	**422,113**							**-**	**110,500**	
1	ปตร.คลองตั้วเกา	นครสวรรค์	บรรพตพิสัย	ท่างิ้ว	ปิง	I	-	(2,000)					2493	2493		2,000	
2	ปตร.คลองกระถิน	นครสวรรค์	บรรพตพิสัย	เจริญผล	ปิง	I	-	100,000					2494	2495		100,000	
	- ให้ส่วนราชการอื่นดูแล							(100,000)									

3.2.2 รายละเอียดโครงการชลประทานขนาดกลาง ถึงสิ้นปีงบประมาณ พ.ศ. 2552 (ต่อ)

ลำดับที่	โครงการ	จังหวัด	อำเภอ	ตำบล	ลุ่มน้ำหลัก	ประเภท	ปริมาณน้ำเก็บกัก (ล้าน. ม^3)	พื้นที่ชลประทาน (ไร่)	จัดรูปที่ดินและคันคูน้ำ (ไร่)				ระยะเวลาก่อสร้าง		มอบหน่วยงานอื่น		หมายเหตุ
									จัดรูปที่ดิน		คันคูน้ำ		เริ่ม	เสร็จ	ความจุ (ล้าน.ม^3)	พื้นที่ (ไร่)	
									สมบูรณ์แบบ	กึ่งสมบูรณ์แบบ	เส้นตรง	ลัดเลาะ					
3	ปตร.คลองเก้าเลี้ยว	นครสวรรค์	เก้าเลี้ยว	เก้าเลี้ยว	ปิง	I	-	(3,000)					2495	2495		3,000	
4	คลองฆะมังด้วน	นครสวรรค์	บรรพตพิสัย	ฆะมัง	น่าน	FC	-	-					2492	2497			
5	คลองหาดเสลา	นครสวรรค์	บรรพตพิสัย	เขาดิน	ปิง	F	-	(5,500)					2495	2499		5,500	
6	ทรบ.คลองระนงค์	นครสวรรค์	ชุมแสง	ในเขต	น่าน	C	-	10,000					2513	2513			
7	ทรบ.คลองปลากด	นครสวรรค์	ชุมแสง	พันลาน	น่าน	I	-	5,000					2513	2513			
8	ปตร.คลองจระเข้เผือก	นครสวรรค์	ชุมแสง	ในเขต	น่าน	C	-	5,000					2514	2514			
9	ปตร.คลองห้วยรั้ว	นครสวรรค์	เก้าเลี้ยว	หนองเต่า	น่าน	C	-	28,000					2514	2516			
10	เขาแก้ว	นครสวรรค์	พยุหะคีรี	พยุหะคีรี		PD	-	34,513					2512	2517			
11	ทรบ.คลองตาพาด	นครสวรรค์	บรรพตพิสัย	ตาสังข์ใต้	ปิง	I	-	2,000					2518	2518			
12	ฝายห้วยน้ำหอม	นครสวรรค์	ลาดยาว	ห้วยน้ำหอม	สะแกกรัง	I	-	10,000					2518	2519			
13	ปตร.คลองขนมจีน	นครสวรรค์	เมือง	หนองกระโดน	ปิง	C	-	6,000					2518	2520			
	- คลองวังยาง	กำแพงเพชร	คลองขลุง	วังยาง	ปิง		-	69,300									
	- ปตร.หนองขวัญ	กำแพงเพชร	ขาณุวรลักษณ์บุรี	วังแขม	ปิง		-	58,800									
14	วังร่มเกล้า	นครสวรรค์			สะแกกรัง		-	7,500									
15	ปตร.วังสวัสดี	นครสวรรค์	เมือง	หนองกระโดน	เจ้าพระยา	I		8,000					2519	2520			
16	ประหยัดน้ำลุ่มน้ำสะแกกรัง	นครสวรรค์	ลาดยาว		สะแกกรัง	I	-	70,000					2518	2520			
17	อ่างเก็บน้ำห้วยน้ำลาด	นครสวรรค์	ไพศาลี	โคกเดื่อ	เจ้าพระยา	S	1.00						2526	2527			อุปโภค
18	ฝายห้วยหอม	นครสวรรค์	ตาคลี	ห้วยหอม	เจ้าพระยา	I	-	8,000					2527	2529			
19	ห้วยใหญ่ (ไพศาลี)	นครสวรรค์	ไพศาลี	ตะคร้อ	เจ้าพระยา		11.87	-					2549	2552			เพิ่มปริมาณน้ำ ปี 2552
	2. จังหวัดพิษณุโลก						**-**	**72,301**							**-**	**4,500**	
1	ขรน.คลองวัดตายม	พิษณุโลก	วังทอง	พันชาลี	น่าน	C	-	53,000					2493	2496			
2	คลองแหน-คลองตาภู่	พิษณุโลก	บางกระทุ่ม	ไผ่ล้อม	น่าน	C	-	(4,500)					2493	2494	-	4,500	

3.2.2 รายละเอียดโครงการชลประทานขนาดกลาง ถึงสิ้นปีงบประมาณ พ.ศ. 2552 (ต่อ)

ลำดับที่	โครงการ	จังหวัด	อำเภอ	ตำบล	ลุ่มน้ำหลัก	ประเภท	ปริมาณน้ำเก็บกัก (ล้าน. ม^3)	พื้นที่ชลประทาน (ไร่)	จัดรูปที่ดินและคันคูน้ำ (ไร่)				ระยะเวลาก่อสร้าง		มอบหน่วยงานอื่น		หมายเหตุ
									จัดรูปที่ดิน		คันคูน้ำ		เริ่ม	เสร็จ	ความจุ (ล้าน.ม^3)	พื้นที่ (ไร่)	
									สมบูรณ์แบบ	กึ่งสมบูรณ์แบบ	เส้นตรง	ลัดเลาะ					
3	ทรบ.คลองวังน้ำใส	พิษณุโลก	วังทอง	แม่ระกา	น่าน	C	-	10,000					2502	2505			
4	พัฒนาลุ่มน้ำยม	พิษณุโลก															
	1.1 ฝายบางบ้า	พิษณุโลก	บางระกำ	ชุมแสงสงคราม	ยม	I	-	-					2533	2533			อุปโภค
5	ฝายน้ำเฟือ	พิษณุโลก	นครไทย	ยางโกลน	น่าน	I	-	2,401					2539	2544			
	- ระบบส่งน้ำ โครงการฝายน้ำเฟือ	พิษณุโลก	นครไทย	ยางโกลน	น่าน	I	-	6,900					2549	2551			
	3. จังหวัดพิจิตร						-	**231,000**							-	-	
1	ปตร.คลองบุษบงค์	พิจิตร	บางมูลนาก	สำนักขุนเณร	น่าน	C	-	5,000					2493	2497			
2	ปตร.คลองคัน	พิจิตร	เมือง	หัวดง	น่าน	C	-	30,000					2494	2504			
3	ทรบ.คลองบุษบงค์เหนือ	พิจิตร	บางมูลนาก	ในเขต	น่าน	C	-	5,000					2510	2510			
4	ทรบ.คลองบุษบงค์ใต้	พิจิตร	บางมูลนาก	ในเขต	น่าน	C	-	5,000					2510	2510			
5	ทรบ.คลองน้ำโจน	พิจิตร	ตะพานหิน	งิ้วราย	น่าน	C	-	5,000					2511	2511			
6	ทรบ.คลองสินเธาว์	พิจิตร	บางมูลนาก	บางไผ่	น่าน	C	-	5,000					2511	2511			
7	ทรบ.คลองหอไกร	พิจิตร	บางมูลนาก	หอไกร	น่าน	C	-	5,000					2512	2512			
8	ปตร.คลองวังงิ้ว	พิจิตร	บางมูลนาก	วังงิ้ว	น่าน	C	-	40,000					2512	2512			
9	ฝายวังเรือน	พิจิตร	บางมูลนาก	วังงิ้ว	เจ้าพระยา	I	-	10,000					2512	2512			
10	ทรบ.คลองห้วยเกตุ	พิจิตร	ตะพานหิน	งิ้วราย	น่าน	C	-	10,000					2515	2515			
11	ทรบ.คลองร่องกอกใหญ่	พิจิตร	ทับคล้อ	เขาทราย	น่าน	C	-	15,000					2516	2516			
12	คลองท่าหลวง	พิจิตร	เมือง	ท่าหลวง	น่าน	C	-	15,000					2517	2517			
13	ฝายยางบ้านบางคลาน	พิจิตร	โพทะเล	บางคลาน	ยม		-	59,000					2532				
14	ฝายหัวงานและอาคารประกอบโครงการฝายบ้านพญาวัง	พิจิตร	โพทะเล	โพทะเล	ยม	I	-	22,000					2545	2547			

3.2.2 รายละเอียดโครงการชลประทานขนาดกลาง ถึงสิ้นปีงบประมาณ พ.ศ. 2552 (ต่อ)

ลำดับที่	โครงการ	จังหวัด	อำเภอ	ตำบล	ลุ่มน้ำหลัก	ประเภท	ปริมาณน้ำเก็บกัก (ล้าน. ม³)	พื้นที่ชลประทาน (ไร่)	จัดรูปที่ดินและคันคูน้ำ (ไร่)				ระยะเวลาก่อสร้าง		มอบหน่วยงานอื่น		หมายเหตุ
									จัดรูปที่ดิน		คันคูน้ำ		เริ่ม	เสร็จ	ความจุ (ล้าน.ม³)	พื้นที่ (ไร่)	
									สมบูรณ์แบบ	กึ่งสมบูรณ์แบบ	เส้นตรง	ลัดเลาะ					
	4. จังหวัดอุตรดิตถ์						**58.00**	**86,180**							**-**	**7,350**	
1	ฝายตาด	อุตรดิตถ์	ลับแล	ทุ่งยั้ง	น่าน	I	-	(3,000)					2492	2492	-	3,000	
2	ฝายหลวง	อุตรดิตถ์	ลับแล	ฝายหลวง	น่าน	I	-	(500)					2495	2495	-	500	
3	ฝายสมเด็จ	อุตรดิตถ์	ลับแล	ศรีพนมมาศ	น่าน	I	-	(500)					2496	2496	-	500	
4	ฝายเด่นอ้าย	อุตรดิตถ์	ลับแล	ฝายหลวง	น่าน	I	-	(1,000)					2498	2498	-	1,000	
5	ห้วยทรายขาว	อุตรดิตถ์	ท่าปลา		น่าน	P	-	(450)					2510	2510	-	450	
6	น้ำหมัน	อุตรดิตถ์	ท่าปลา	น้ำหมัน	น่าน	I	-	(1,200)					2510	2510	-	1,200	
7	น้ำสุม	อุตรดิตถ์	บ้านโคก	บ้านโคก	น่าน	I	-	(600)					2510	2510	-	600	
8	ห้วยมุ่น	อุตรดิตถ์	น้ำปาด	เด่นเหล็ก	น่าน	I	-	(100)					2510	2511	-	100	
9	ฝายน้ำริด	อุตรดิตถ์	เมือง	ท่าอิฐ	น่าน	I	-	39,000				11,269	2494	2511			
10	บึงมาย	อุตรดิตถ์	ลับแล	ไผ่ล้อม	น่าน	C	-	20,000					2518	2521			
11	ฝายน้ำปาด	อุตรดิตถ์	ฟากท่า	ฟากท่า	น่าน	I	-	1,750					2512	2521			
12	ช่วยเหลือผู้อพยพท้ายเขื่อนสิริกิติ์	อุตรดิตถ์	ท่าปลา	ท่าปลา	น่าน	IC	-	2,030					2526	2529			
13	อ่างเก็บน้ำคลองตรอน	อุตรดิตถ์	น้ำปาด	น้ำไคร้	น่าน	SI	58.00	23,400				21,685	2534	2541			
	สำนักชลประทานที่ 4						**250.90**	**910,571**							**0.38**	**-**	
	1. จังหวัดตาก						12.20	67,800							-	-	
1	ช่วยเหลือการเพาะปลูกลุ่มน้ำปิง																
	1.1 หน่วยสูบน้ำที่ 1	ตาก	เมือง	วังหิน	ปิง	P	-	7,500					2508	2513			
	1.2 หน่วยสูบน้ำที่ 2	ตาก	บ้านตาก	ตากออก	ปิง	P	-	7,500				5,640	2510	2513			
	1.3 หน่วยสูบน้ำที่ 3	ตาก	บ้านตาก	เกาะตะเภา	ปิง	P	-	8,500				3,663	2511	2513			
	1.4 หน่วยสูบน้ำที่ 4	ตาก	เมือง	หนองบัวเหนือ	ปิง	P	-	5,500					2512	2515			
	1.5 หน่วยสูบน้ำที่ 5	ตาก	เมือง	ไม้งาม	ปิง	P	-	2,700					2512	2515			
	1.6 หน่วยสูบน้ำที่ 6	ตาก	เมือง	วังหิน	ปิง	P	-	2,200					2512	2515			

3.2.2 รายละเอียดโครงการชลประทานขนาดกลาง ถึงสิ้นปีงบประมาณ พ.ศ. 2552 (ต่อ)

ลำดับที่	โครงการ	จังหวัด	อำเภอ	ตำบล	ลุ่มน้ำหลัก	ประเภท	ปริมาณน้ำเก็บกัก (ล้าน. ม^3)	พื้นที่ชลประทาน (ไร่)	จัดรูปที่ดินและคันคูน้ำ (ไร่)				ระยะเวลาก่อสร้าง		มอบหน่วยงานอื่น		หมายเหตุ
									จัดรูปที่ดิน		คันคูน้ำ		เริ่ม	เสร็จ	ความจุ (ล้าน.ม^3)	พื้นที่ (ไร่)	
									สมบูรณ์แบบ	กึ่งสมบูรณ์แบบ	เส้นตรง	ลัดเลาะ					
	1.7 หน่วยสูบน้ำที่ 7	ตาก	เมือง	เชียงทอง	ปิง	P	-	2,300					2512	2514			
	1.8 หน่วยสูบน้ำที่ 8	ตาก	เมือง	หนองบัวใต้	ปิง	P	-	1,800					2512	2514			
	1.9 หน่วยสูบน้ำที่ 9	ตาก	สามเงา	สามเงา	ปิง	P	-	5,000				2,587	2501	2505			
	1.10 หน่วยสูบน้ำที่ 10	ตาก	สามเงา	สามเงา	ปิง	P	-	2,000					2501	2505			
2	ห้วยฉลอม	ตาก	บ้านตาก	เกาะตะเภา	ปิง	I	-	1,700					2518	2518			
3	แม่ระมาด	ตาก	แม่ระมาด	แม่ระมาด	สาละวิน	I	-	2,000					2519	2520			
4	แม่จะเรา	ตาก	แม่ระมาด	แม่จะเรา	สาละวิน	I	-	2,000					2519	2520			
5	อ่างเก็บน้ำแม่สอด	ตาก	แม่สอด	พระธาตุผาแดง	สาละวิน	SI	5.46	10,000				4,200	2513	2521			
6	อ่างเก็บน้ำคีรีราษฎร์	ตาก	กิ่งอ.พบพระ	คีรีราษฎร์	สาละวิน	SI	0.55	2,000					2524	2524			
7	อ่างเก็บน้ำร่มเกล้า 3	ตาก	กิ่งอ.พบพระ	คีรีราษฎร์	สาละวิน	S	0.04	-					2526	2526			อุปโภค
8	อ่างเก็บน้ำแม่กลองดี	ตาก	อุ้มผาง	โมโกร	แม่กลอง	S	0.04	-					2527	2527			อุปโภค
9	อ่างเก็บน้ำปรอผาโด้	ตาก	อุ้มผาง	อุ้มผาง	แม่กลอง	S	0.22	-					2527	2527			อุปโภค
10	อ่างเก็บน้ำแม่กลองใหม่	ตาก	อุ้มผาง	โมโกร	แม่กลอง	S	0.19	-					2527	2527			อุปโภค
11	อ่างเก็บน้ำห้วยลึก	ตาก	แม่สอด	แม่ปะ	สาละวิน	SI	5.70	5,100				3,000	2528	2531			
	2. จังหวัดกำแพงเพชร						**39.90**	**680,371**							-	-	
1	คลองหนองขวัญ	กำแพงเพชร	คลองขลุง	วังแขม	ปิง	I	-	25,200					2511	2514			
2	คลองวังยาง	กำแพงเพชร	คลองขลุง	วังยาง	ปิง	I	-	62,053					2517	2520			
3	ฝายท่ากระดาน	กำแพงเพชร	เมือง	นาบ่อคา	ปิง	I	-	14,500					2523	2523			
4	วังบัว	กำแพงเพชร	เมือง	เทพนคร	ปิง	I	-	287,058					2518	2524			เพิ่ม พท. ปี 49 =187,780 ไร่
5	อ่างเก็บน้ำห้วยป่าบง	กำแพงเพชร	พรานกระต่าย	หนองหัววัว	ยม	SI	1.40	4,000					2527	2527			
6	ปตร.คลองวังไทร	กำแพงเพชร	คลองขลุง	วังไทร	ปิง	I	-	20,000					2526	2527			
7	ท่อทองแดง	กำแพงเพชร	เมือง	หนองปลิง	ปิง	C	-	245,560				30,469	2524	2528			

3.2.2 รายละเอียดโครงการชลประทานขนาดกลาง ถึงสิ้นปีงบประมาณ พ.ศ. 2552 (ต่อ)

ลำดับที่	โครงการ	จังหวัด	อำเภอ	ตำบล	ลุ่มน้ำหลัก	ประเภท	ปริมาณน้ำเก็บกัก (ล้าน. ม^3)	พื้นที่ชลประทาน (ไร่)	จัดรูปที่ดินและคันคูน้ำ (ไร่)				ระยะเวลาก่อสร้าง		มอบหน่วยงานอื่น		หมายเหตุ
									จัดรูปที่ดิน		คันคูน้ำ		เริ่ม	เสร็จ	ความจุ (ล้าน.ม^3)	พื้นที่ (ไร่)	
									สมบูรณ์แบบ	กึ่งสมบูรณ์แบบ	เส้นตรง	ลัดเลาะ					
8	ระบบส่งน้ำหินซะโงก	กำแพงเพชร	ปางศิลาทอง	โพธิ์ทอง	ปิง	ID	-	22,000					2543	2546			
9	ทำนบดินหัวงานและอาคารประกอบโครงการคลองน้ำไหล	กำแพงเพชร	คลองลาน	คลองน้ำไหล	ปิง		38.50	-					2548	2550			
	3. จังหวัดสุโขทัย						**83.45**	**94,000**							**0.38**	**-**	
1	ฝายศรีเชลียง	สุโขทัย	ศรีสัชนาลัย	บ้านตึก	ยม	I	-	12,000					2498	2502			
2	อ่างเก็บน้ำรามคำแหงมหาราช (สรีดภงส์)	สุโขทัย	เมือง	เมืองเก่า	ยม	S	-	-					2511	2512	0.38	-	อุปโภค
3	ทรบ.คลองบ้านหลุม	สุโขทัย	เมือง	ยางซ้าย	ยม		-	-					2513	2514			
4	ทรบ.หนองผักลุง	สุโขทัย	ศรีสัชนาลัย	หาดเสี้ยว	ยม	C	-	15,000					2513	2514			
5	ทรบ.คลองหกบาท	สุโขทัย	สวรรคโลก	ป่ากุมเกาะ	ยม	I	-	4,000					2517	2517			
6	ทรบ. คลองกระชงค์	สุโขทัย	เมือง	บ้านหลุม	ยม	FC	-	4,000					2519	2520			
7	ทรบ.คลองท่าฉนวน	สุโขทัย	กงไกรลาศ	ท่าฉนวน	ยม	C	-	20,000					2518	2520			
8	อ่างเก็บน้ำคลองข้างใน	สุโขทัย	คีรีมาศ	คีรีมาศ	ยม	SI	10.40	15,000					2528	2534			
9	พัฒนาลุ่มน้ำยม	สุโขทัย	สวรรคโลก			I	-	-					2533	2534			อุปโภค
	- ฝายบ้านกง	สุโขทัย	กงไกรลาศ	บ้านกง	ยม	I	-	-					2533	2534			อุปโภค
	- ประตูระบายน้ำยางซ้าย	สุโขทัย	เมือง	ยางซ้าย	ยม	I	-	-					2534	2535			อุปโภค
10	อ่างเก็บน้ำห้วยท่าแพ	สุโขทัย	ศรีสัชนาลัย	บ้านแก่ง	ยม	SI	48.00	24,000					2531	2536			
11	อ่างเก็บน้ำห้วยแม่สูงพร้อมระบบ	สุโขทัย	ศรีสัชนาลัย	ป่างิ้ว	ยม	SI	12.00	-					2531	2539			
12	ระบบส่งน้ำห้วยท่าแพ (ฝั่งขวา)	สุโขทัย	ศรีสัชนาลัย	บ้านแก่ง	ยม	SI	-	-					2539	2546			
13	ปตร.และอาคารประกอบโครงการปตร.แม่น้ำยม (บ้านหาดสะพานจันทร์)	สุโขทัย	สวรรคโลก	ป่ากุมเกาะ	ยม		13.05	-					2547	2550			

3.2.2 รายละเอียดโครงการชลประทานขนาดกลาง ถึงสิ้นปีงบประมาณ พ.ศ. 2552 (ต่อ)

ลำดับที่	โครงการ	จังหวัด	อำเภอ	ตำบล	ลุ่มน้ำหลัก	ประเภท	ปริมาณน้ำเก็บกัก (ล้าน. ม^3)	พื้นที่ชลประทาน (ไร่)	จัดรูปที่ดินและคันคูน้ำ (ไร่)				ระยะเวลาก่อสร้าง		มอบหน่วยงานอื่น		หมายเหตุ
									จัดรูปที่ดิน		คันคูน้ำ		เริ่ม	เสร็จ	ความจุ (ล้าน.ม^3)	พื้นที่ (ไร่)	
									สมบูรณ์แบบ	กึ่งสมบูรณ์แบบ	เส้นตรง	ลัดเลาะ					
	4. จังหวัดแพร่						**115.35**	**68,400**							-	-	
1	ทุ่งไผ่	แพร่	สอง	เตาปูน	ยม	I	-	6,500					2518	2519			
2	ท่าช้าง	แพร่	เมือง	ป่าแดง	ยม	I	-	5,000					2519	2520			
3	ฝายห้วยบาตร	แพร่	ร้องกวาง	ร่องเข็ม	ยม	I	-	3,500				2,615	2525	2525			
4	อ่างเก็บน้ำแม่มาน	แพร่	สูงเม่น	หัวฝาย	ยม	SI	18.75	15,000				10,800	2527	2530			
5	อ่างเก็บน้ำแม่ถาง (พร้อมระบบ)	แพร่	ร้องกวาง	บ้านเวียง	ยม	SI	30.60	-					2530	2538			
6	อ่างเก็บน้ำแม่สอง (พร้อมระบบ)	แพร่	สอง	เตาปูน	ยม	SI	66.00	6,400					2530	2538			
7	ระบบส่งน้ำแม่สอง	แพร่	สอง	เตาปูน	ยม	I	-	32,000					2543	2547			
	สำนักชลประทานที่ 5						**363.78**	**405,614**							-	-	
	1. จังหวัดเลย						**71.64**	**37,999**							-	-	
1	อ่างเก็บน้ำห้วยน้ำวัก	เลย	ท่าลี่	ท่าลี่	โขง	SI	0.66	700					2494	2494			
2	อ่างเก็บน้ำห้วยน้อย	เลย	เมือง	นาอ้อ	โขง	SI	0.35	1,300					2494	2494			
3	อ่างเก็บน้ำห้วยอีเลิศ	เลย	วังสะพุง	วังสะพุง	โขง	SI	1.43	2,300				2,000	2494	2496			
4	อ่างเก็บน้ำห้วยน้ำพาว	เลย	เมือง	ในเมือง	โขง	SI	1.36	1,000				1,000	2495	2499			
5	อ่างเก็บน้ำห้วยยาง	เลย	ภูกระดึง	ศรีฐาน	ชี	SI	3.71	1,450				1,450	2509	2509			
6	อ่างเก็บน้ำห้วยแห้ว	เลย	เมือง	กกดู่	โขง	SI	2.73	1,500				1,000	2511	2511			
7	อ่างเก็บน้ำห้วยชม	เลย	ปากชม	ห้วยบ่อซืน	โขง	SI	0.60	200					2524	2525			
8	อ่างเก็บน้ำห้วยไร่	เลย	ปากชม	ห้วยบ่อซืน	โขง	SI	1.30	600					2524	2525			
9	อ่างเก็บน้ำห้วยโป่ง	เลย	ปากชม	ห้วยบ่อซืน	โขง	SI	1.50	600					2524	2525			
10	อ่างเก็บน้ำห้วยน้ำสวย	เลย	นาด้วง	นาดอกคำ	โขง	SI	2.50	2,000					2525	2527			
11	อ่างเก็บน้ำห้วยน้ำหมานตอนบน	เลย	เมือง	น้ำหมาน	โขง	SI	-	-					2529	2533			
	- น้ำหมาน	เลย	เมือง	กุดป่อง	โขง	I	26.50	24,000					2482	2497			
12	อ่างเก็บน้ำห้วยสิ้นควาย	เลย	นาด้วง	นาด้วง	ชี	SI	29.00	-					2533	2538			
	- ระบบส่งน้ำห้วยสิ้นควาย	เลย	นาด้วง	นาด้วง	ชี		-	2,349					2538				

3.2.2 รายละเอียดโครงการชลประทานขนาดกลาง ถึงสิ้นปีงบประมาณ พ.ศ. 2552 (ต่อ)

ลำดับที่	โครงการ	จังหวัด	อำเภอ	ตำบล	ลุ่มน้ำหลัก	ประเภท	ปริมาณน้ำเก็บกัก (ล้าน. ม^3)	พื้นที่ชลประทาน (ไร่)	จัดรูปที่ดินและคันคูน้ำ (ไร่)				ระยะเวลาก่อสร้าง		มอบหน่วยงานอื่น		หมายเหตุ
									จัดรูปที่ดิน		คันคูน้ำ		เริ่ม	เสร็จ	ความจุ (ล้าน.ม^3)	พื้นที่ (ไร่)	
									สมบูรณ์แบบ	กึ่งสมบูรณ์แบบ	เส้นตรง	ลัดเลาะ					
	2. จังหวัดอุดรธานี						**140.41**	**92,040**							-	-	
1	อ่างเก็บน้ำน้ำเที่ยง	อุดรธานี	เพ็ญ	เพ็ญ	โขง	SI	0.19	420					2494	2494			
2	อ่างเก็บน้ำโสกน้ำขาว	อุดรธานี	เมือง	หนองไฮ	โขง	SI	0.47	400					2494	2494			
3	อ่างเก็บน้ำหนองสำโรง	อุดรธานี	เมือง	หมูม่น	โขง	SI	4.30	1,500					2495	2495			
4	อ่างเก็บน้ำหนองตาไก้	อุดรธานี	เมือง	หนองบัว	โขง	SI	0.78	200					2495	2495			
5	อ่างเก็บน้ำหนองบ่อ	อุดรธานี	หนองหาน	บ้านยา	โขง	SI	0.59	250					2495	2495			
6	อ่างเก็บน้ำหนองประจักษ์	อุดรธานี	เมือง	หมากแข้ง	โขง	S	1.99	-					2496	2496			อุปโภค
7	อ่างเก็บน้ำหนองหัวแตก	อุดรธานี	เมือง	หนองบัว	โขง	S	0.10	-					2496	2496			อุปโภค
8	อ่างเก็บน้ำหนองขอนกว้าง	อุดรธานี	เมือง	หนองบัว	โขง	S	0.64	-					2496	2496			อุปโภค
9	อ่างเก็บน้ำหนองปะโค	อุดรธานี	กุมภวาปี	ปะโค	ชี	SI	3.07	1,500					2496	2496			
10	บรรเทาอุทกภัยอุดรธานี	อุดรธานี	เมือง	ในเมือง	โขง	F	-	-					2515	2520			
11	อ่างเก็บน้ำลำปลาค้าว	อุดรธานี	เมือง	หนองไฮ	โขง	SI	0.39	230					2496	2500			
12	อ่างเก็บน้ำหนองโอน	อุดรธานี	เมือง	เชียงพิน	โขง	SI	0.30	140					2496	2499			
13	อ่างเก็บน้ำโสกรัง	อุดรธานี	โนนสะอาด	โนนสะอาด	ชี	SI	0.43	600					2496	2500			
14	อ่างเก็บน้ำกุดลิงง้อ	อุดรธานี	เมือง	เชียงพิน	โขง	SI	5.44	8,800				8,117	2499	2505			
15	ห้วยทวน	อุดรธานี	บ้านดุง	บ้านดุง	โขง	C	-	-					2513	2513			อุปโภค
16	อ่างเก็บน้ำห้วยสามพาด	อุดรธานี	หนองแสง	หนองแสง	ชี	SI	15.00	20,000				16,936	2529	2535			
17	อ่างเก็บน้ำห้วยทราย	อุดรธานี	หนองแวง	น้ำโสม	โขง	SI	2.12	3,000					2534	2536			
18	ฝายกุมภวาปี	อุดรธานี	กุมภวาปี	เวียงคำ	ชี	SI	102.00	55,000					2534	2537			
19	อ่างเก็บน้ำลำพันชาดน้อย	อุดรธานี	วังสามหมอ	ผาสุก	ชี		2.60	-					2550	2552			เพิ่มปริมาณน้ำ ปี 2552

3.2.2 รายละเอียดโครงการชลประทานขนาดกลาง ถึงสิ้นปีงบประมาณ พ.ศ. 2552 (ต่อ)

ลำดับที่	โครงการ	จังหวัด	อำเภอ	ตำบล	ลุ่มน้ำหลัก	ประเภท	ปริมาณน้ำเก็บกัก (ล้าน. ม^3)	พื้นที่ชลประทาน (ไร่)	จัดรูปที่ดินและคันคูน้ำ (ไร่)				ระยะเวลาก่อสร้าง		มอบหน่วยงานอื่น		หมายเหตุ
									จัดรูปที่ดิน		คันคูน้ำ		เริ่ม	เสร็จ	ความจุ (ล้าน.ม^3)	พื้นที่ (ไร่)	
									สมบูรณ์แบบ	กึ่งสมบูรณ์แบบ	เส้นตรง	ลัดเลาะ					
	3. จังหวัดหนองคาย						**30.01**	**92,990**							-	-	
1	อ่างเก็บน้ำหนองสองห้อง	หนองคาย	เมือง	ค่ายบกหวาน	โขง	SI	0.38	150					2494	2495			
2	อ่างเก็บน้ำห้วยเปลวเงือก	หนองคาย	โพนพิสัย	ชุมพล	โขง	SI	2.75	3,000					2495	2499			
3	ลุ่มน้ำโขง	หนองคาย	เมือง	ในเมือง	โขง	FC	-	64,000					2482	2498			
4	อ่างเก็บน้ำห้วยบังพวน	หนองคาย	ท่าบ่อ	หนองนาง	โขง	SI	10.07	6,000				6,000	2499	2506			
5	อ่างเก็บน้ำห้วยซำ	หนองคาย	โซ่พิสัย	โซ่	โขง	SI	1.55	1,040					2511	2511			
6	อ่างเก็บน้ำห้วยสหาย	หนองคาย	บึงกาฬ	หนองเดิ่น	โขง	S	1.96	-					2513	2514			อุปโภค
7	ห้วยบางบาด	หนองคาย	บึงกาฬ	โคกก่อง	โขง	CD	-	16,000					2526	2530			
8	อ่างเก็บน้ำห้วยทอน (ตอนบน)	หนองคาย	ศรีเชียงใหม่	พระพุทธบาท	โขง	S	9.30	2,800				2,650	2536	2538			
	- ระบบส่งน้ำน้ำห้วยทอน (ตอนบน)	หนองคาย	ศรีเชียงใหม่	พระพุทธบาท	โขง	I	-	-					2547	2548			
9	อ่างเก็บน้ำห้วยหินแก้ว (พร้อมระบบ)	หนองคาย	กิ่งอ.โพธิ์ตาก	ด่านศรีสุข	โขง	SI	4.00	-					2540	2544			
	4 จังหวัดสกลนคร						**119.58**	**180,585**							-	-	
1	อ่างเก็บน้ำภูเพ็ก	สกลนคร	พรรณานิคม	นาหัวบ่อ	โขง	SI	2.70	600					2494	2494			
2	อ่างเก็บน้ำห้วยโป่ง	สกลนคร	พังโคน	ม่วงไข่	โขง	SI	1.63	600					2495	2496			
3	อ่างเก็บน้ำหนองบัว	สกลนคร	พังโคน	ไฮหยอง	โขง	SI	0.19	120					2496	2496			
4	อ่างเก็บน้ำห้วยทรายสว่าง	สกลนคร	สว่างแดนดิน	สว่างแดนดิน	โขง	SI	1.28	2,500					2495	2498			
5	อ่างเก็บน้ำห้วยทรายขมิ้น	สกลนคร	เมือง	พังขว้าง	โขง	SI	2.40	4,000					2496	2499			
6	อ่างเก็บน้ำห้วยน้ำบ่อ	สกลนคร	เมือง	ขมิ้น	โขง	SI	2.20	3,000					2506	2507			
7	อ่างเก็บน้ำห้วยปลาหาง	สกลนคร	พังโคน	ม่วงไข่	โขง	I	-	40,000					2493	2508			
8	อ่างเก็บน้ำห้วยก้านเหลือง	สกลนคร	สว่างแดนดิน	ค้อใต้	โขง	SI	5.90	5,800				5,800	2510	2510			
9	อ่างเก็บน้ำห้วยซวง	สกลนคร	วานรนิวาส	คูสะคาม	โขง	SI	6.05	7,000				6,140	2511	2512			
10	อ่างเก็บน้ำห้วยคำ	สกลนคร	วานรนิวาส	คูสะคาม	โขง	SI	6.00	6,300				6,300	2513	2516			
11	อ่างเก็บน้ำตาดโตน	สกลนคร	เมือง	ห้วยยาง	โขง	S	0.06	-					2519	2519			อุปโภค

3.2.2 รายละเอียดโครงการชลประทานขนาดกลาง ถึงสิ้นปีงบประมาณ พ.ศ. 2552 (ต่อ)

ลำดับที่	โครงการ	จังหวัด	อำเภอ	ตำบล	ลุ่มน้ำหลัก	ประเภท	ปริมาณน้ำเก็บกัก (ล้าน. ม^3)	พื้นที่ชลประทาน (ไร่)	จัดรูปที่ดินและคันคูน้ำ (ไร่)				ระยะเวลาก่อสร้าง		มอบหน่วยงานอื่น		หมายเหตุ
									จัดรูปที่ดิน		คันคูน้ำ		เริ่ม	เสร็จ	ความจุ (ล้าน.ม^3)	พื้นที่ (ไร่)	
									สมบูรณ์แบบ	กึ่งสมบูรณ์แบบ	เส้นตรง	ลัดเลาะ					
12	อ่างเก็บน้ำบ้านสร้างแก้ว	สกลนคร	กุดบาก	สร้างค้อ	โขง	SI	0.40	300					2520	2521			
13	อ่างเก็บน้ำห้วยแข้	สกลนคร	กุดบาก	สร้างค้อ	โขง	SI	3.80	4,250					2522	2523			
14	นิคมน้ำอูน (ระยะที่ 1)	สกลนคร	นิคมน้ำอูน	นิคมน้ำอูน	โขง	P	-	15,000					2517	2524			
15	อ่างเก็บน้ำห้วยเดียก	สกลนคร	เมือง	ห้วยยาง	โขง	SI	4.00	4,000				4,000	2524	2527			
16	อ่างเก็บน้ำห้วยนาด่าง	สกลนคร	กิ่งอ.เต่างอย	นาตาล	โขง	SI	1.82	3,000				2,380	2527	2528			
17	อ่างเก็บน้ำห้วยขี้หิน	สกลนคร	กุดบาก	สร้างค้อ	โขง	SI	4.00	3,500					2528	2529			
18	อ่างเก็บน้ำห้วยหวด	สกลนคร	กิ่งอ.เต่างอย	เต่างอย	โขง	SI	21.00	8,000				6,400	2526	2530			
19	อ่างเก็บน้ำห้วยรังแร้ง	สกลนคร	บ้านม่วง	ดงเหนือ	โขง	SI	2.00	1,500					2530	2531			
20	อ่างเก็บน้ำห้วยหินแตก	สกลนคร	พรรณานิคม	ไร่	โขง	SI	1.50	3,200					2530	2531			
21	อ่างเก็บน้ำห้วยทราย	สกลนคร	เมือง	พังขว้าง	โขง	SI	2.10	4,000					2530	2531			
22	อ่างเก็บน้ำห้วยอ่าง	สกลนคร	เมือง	ห้วยยาง	โขง	SI	1.50	3,000				2,000	2530	2531			
23	อ่างเก็บน้ำห้วยโคกภูใหม่ 2	สกลนคร	ภูพาน	โคกภู	โขง	SI	0.90	1,000					2531	2532			
24	อ่างเก็บน้ำบ้านคำประมง	สกลนคร	พรรณานิคม	สว่าง	โขง	SI	0.35	300					2531	2532			
25	อ่างเก็บน้ำห้วยคำผักหนาม	สกลนคร	บ้านม่วง	ม่วง	โขง	SI	2.20	1,800					2531	2532			
26	อ่างเก็บน้ำห้วยโทง	สกลนคร	วานรนิวาส	วานรนิวาส	โขง	SI	7.60	5,000				5,000	2529	2533			
27	อ่างเก็บน้ำห้วยน้ำซับคำโรงสี	สกลนคร	บ้านม่วง	ม่วง	โขง	SI	2.00	1,500					2532	2533			
28	อ่างเก็บน้ำห้วยคำบากน้อย	สกลนคร	สว่างแดนดิน	บงเหนือ	โขง	SI	4.00	3,500					2532	2533			
29	ระบบห้วยเคล้ม	สกลนคร	เมือง	ห้วยยาง	โขง	I	-	2,600				2,600	2533	2534			
30	ระบบห้วยเรือ	สกลนคร	เมือง	ดงมะไฟ	โขง	I	-	4,000					2533	2534			
31	ระบบห้วยทรายตอนบน (ระยะที่ 2)	สกลนคร	เมือง	พังขว้าง	โขง	I	-	2,600				2,600	2533	2534			
32	พัฒนาลุ่มน้ำห้วยยาง	สกลนคร	โคกศรีสุพรรณ	เหล่าโผนค้อ	โขง	I	-	11,000					2533	2535			
33	อ่างเก็บน้ำบ้านดงมะไฟ	สกลนคร	บ้านม่วง	บ่อแก้ว	โขง	SI	1.00	1,000					2535	2536			
34	อ่างเก็บน้ำห้วยทราย	สกลนคร	โคกศรีสุพรรณ	ตองโขม	โขง	SI	1.50	1,500					2535	2537			
35	ฝายบ้านท่าเยี่ยม	สกลนคร	วานรนิวาส	ศรีวิชัย	โขง	I	-	1,000					2536	2537			

3.2.2 รายละเอียดโครงการชลประทานขนาดกลาง ถึงสิ้นปีงบประมาณ พ.ศ. 2552 (ต่อ)

ลำดับที่	โครงการ	จังหวัด	อำเภอ	ตำบล	ลุ่มน้ำหลัก	ประเภท	ปริมาณน้ำเก็บกัก (ล้าน. ม^3)	พื้นที่ชลประทาน (ไร่)	จัดรูปที่ดินและคันคูน้ำ (ไร่)				ระยะเวลาก่อสร้าง		มอบหน่วยงานอื่น		หมายเหตุ
									จัดรูปที่ดิน		คันคูน้ำ		เริ่ม	เสร็จ	ความจุ (ล้าน.ม^3)	พื้นที่ (ไร่)	
									สมบูรณ์แบบ	กึ่งสมบูรณ์แบบ	เส้นตรง	ลัดเลาะ					
36	ฝายห้วยปลวก	สกลนคร	เจริญศิลป์	เจริญศิลป์	โขง	I	-	2,600					2538	2539			
37	อ่างเก็บน้ำห้วยวังก่อไผ่	สกลนคร	เจริญศิลป์	ทุ่งแก	โขง	S	0.40	3,000					2538	2539			
38	อ่างเก็บน้ำห้วยกระเฌอ (พร้อมระบบ)	สกลนคร	กุดบาก	กุดไห	โขง	SI	11.00	-					2540	2543			
	- ระบบส่งน้ำห้วยกระเฌอ						-	6,000					2547	2552			เพิ่มพื้นที่ ปี 2552
39	พัฒนาลุ่มน้ำห้วยปลาหาง	สกลนคร	พังโคน	ม่วงไข	โขง	I	-	10,000					2540	2543			
40	อ่างเก็บน้ำห้วยหินชะแนนใหญ่ (พร้อมระบบ)	สกลนคร	กุสุมาลย์	โพธิ์เพศาล	โขง	SI	17.50	-					2540	2543			
	- ระบบส่งน้ำห้วยหินชะแนนใหญ่	สกลนคร	กุสุมาลย์	โพธิ์เพศาล	โขง		-	1,765					2549	2552			เพิ่มพื้นที่ ปี 2552
41	ระบบส่งน้ำห้วยแหน่ง	สกลนคร	ภูพาน		โขง		0.60	750					2549	2550			
	5. จังหวัดหนองบัวลำภู						**2.14**	**2,000**							**-**	**-**	
1	อ่างเก็บน้ำห้วยเหล่ายาง	หนองบัวลำภู	หนองบัวลำภู	หนองบัว	ชี	SI	2.14	2,000					2532	2533			
	สำนักชลประทานที่ 6						**345.83**	**306,189**							**0.40**	**5,800**	
	1. จังหวัดชัยภูมิ						**52.09**	**25,170**							**-**	**-**	
1	อ่างเก็บน้ำห้วยทองหลาง	ชัยภูมิ	จัตุรัส	บ้านกอก	ชี	SI	0.28	145					2494	2494			
2	อ่างเก็บน้ำหนองปลาเฒ่า	ชัยภูมิ	เมือง	รอบเมือง	ชี	SI	0.35	100					2494	2494			
3	อ่างเก็บน้ำห้วยหินลับมีด	ชัยภูมิ	เมือง	โพนทอง	ชี	SI	0.48	175					2496	2496			
4	อ่างเก็บน้ำบาซ่าน	ชัยภูมิ	บ้านเขวา	ตลาดแร้ง	ชี	SI	0.35	250					2495	2499			
5	อ่างเก็บน้ำหนองผักปัง	ชัยภูมิ	ภูเขียว	ผักปัง	ชี	S	0.14	-					2502	2502			อุปโภค
6	อ่างเก็บน้ำหนองบัวโคก	ชัยภูมิ	จัตุรัส	หนองบัวโคก	ชี	S	0.12	-					2504	2504			อุปโภค

3.2.2 รายละเอียดโครงการชลประทานขนาดกลาง ถึงสิ้นปีงบประมาณ พ.ศ. 2552 (ต่อ)

ลำดับที่	โครงการ	จังหวัด	อำเภอ	ตำบล	ลุ่มน้ำหลัก	ประเภท	ปริมาณน้ำเก็บกัก (ล้าน. ม^3)	พื้นที่ชลประทาน (ไร่)	จัดรูปที่ดินและคันคูน้ำ (ไร่)				ระยะเวลาก่อสร้าง		มอบหน่วยงานอื่น		หมายเหตุ
									จัดรูปที่ดิน		คันคูน้ำ		เริ่ม	เสร็จ	ความจุ (ล้าน.ม^3)	พื้นที่ (ไร่)	
									สมบูรณ์แบบ	กึ่งสมบูรณ์แบบ	เส้นตรง	ลัดเลาะ					
7	อ่างเก็บน้ำห้วยส้มป่อย	ชัยภูมิ	จัตุรัส	ท่าตูม	ชี	SI	7.64	4,000				4,000	2495	2505			
8	อ่างเก็บน้ำลำช่อระกา	ชัยภูมิ	เมือง	นาฝาย	ชี	SI	10.31	5,000				5,000	2511	2512			
9	อ่างเก็บน้ำบ้านเพชร	ชัยภูมิ	ภูเขียว	บ้านเพชร	ชี	SI	22.42	8,000				8,000	2512	2516			
10	อ่างเก็บน้ำห้วยทราย	ชัยภูมิ	บำเหน็จณรงค์	บ้านปวน	ชี	SI	10.00	5,500					2534	2538			
	- ระบบส่งน้ำห้วยทราย	ชัยภูมิ	บำเหน็จณรงค์	บ้านปวน	ชี		-	2,000					2539	2544			
11	โครงการพัฒนาลุ่มน้ำชีตอนบน ระยะที่ 1	ชัยภูมิ	บำเหน็จณรงค์														
	2. จังหวัดขอนแก่น						**67.11**	**18,315**							**0.40**	**3,000**	
1	อ่างเก็บน้ำห้วยยาง	ขอนแก่น	ปัญจาคีรี	กุดเค้า	ชี	SI	1.09	3,000				3,000	2494	2494			
2	อ่างเก็บน้ำห้วยเสียว	ขอนแก่น	น้ำพอง	วังชัย	ชี	SI	1.16	3,400					2494	2494			
3	ทุ่งพึงพืด	ขอนแก่น	พล	เพ็กใหญ่	ชี	C	-	(3,000)					2495	2495	-	3,000	
4	อ่างเก็บน้ำห้วยใหญ่	ขอนแก่น	บ้านฝาง	ป่าหวายนั่ง	ชี	S	0.48	-				-	2495	2496			อุปโภค
5	อ่างเก็บน้ำโสกสำอาง	ขอนแก่น	ชุมแพ	โนนอุดม	ชี	SI	0.07	80					2496	2496			
6	อ่างเก็บน้ำโสกรวก	ขอนแก่น	ภูเวียง	บ้านเรือ	ชี	S	0.77	-					2494	2496			อุปโภค
7	อ่างเก็บน้ำหนองแวงน้อย	ขอนแก่น	เมือง	ในเมือง	ชี	S	-	-					2496	2496	0.20	-	อุปโภค
8	อ่างเก็บน้ำหนองหัวช้าง	ขอนแก่น	เมือง	ในเมือง	ชี	S	-	-					2496	2496	0.20	-	อุปโภค
9	อ่างเก็บน้ำกกม่วง	ขอนแก่น	บ้านฝาง	หนองบัว	ชี	SI	0.48	135					2496	2497			
10	อ่างเก็บน้ำท่าพระ	ขอนแก่น	เมือง	ดอนหัน	ชี	S	1.58	-					2498	2498			อุปโภค
11	อ่างเก็บน้ำหนองนาวัว	ขอนแก่น	บ้านไผ่	หัวหนอง	ชี	S	1.39	-					2495	2497			อุปโภค
12	อ่างเก็บน้ำหนองช่องแมว	ขอนแก่น	เมือง	ศิลา	ชี	S	0.11	-					2497	2499			อุปโภค
13	อ่างเก็บน้ำ อ่างละเลิงหวาย	ขอนแก่น	พล	โนนข่า	มูล	SI	2.80	5,000					2501	2501			
14	อ่างเก็บน้ำห้วยทราย	ขอนแก่น	บ้านไผ่	บ้านไผ่	ชี	SI	2.35	1,000					2506	2507			
15	อ่างเก็บน้ำห้วยเตย	ขอนแก่น	เมือง	ท่าพระ	ชี	SI	5.33	3,500				3,200	2511	2511			

3.2.2 รายละเอียดโครงการชลประทานขนาดกลาง ถึงสิ้นปีงบประมาณ พ.ศ. 2552 (ต่อ)

ลำดับที่	โครงการ	จังหวัด	อำเภอ	ตำบล	ลุ่มน้ำหลัก	ประเภท	ปริมาณน้ำเก็บกัก (ล้าน. ม^3)	พื้นที่ชลประทาน (ไร่)	จัดรูปที่ดินและคันคูน้ำ (ไร่)				ระยะเวลาก่อสร้าง		มอบหน่วยงานอื่น		หมายเหตุ
									จัดรูปที่ดิน		คันคูน้ำ		เริ่ม	เสร็จ	ความจุ (ล้าน.ม^3)	พื้นที่ (ไร่)	
									สมบูรณ์แบบ	กึ่งสมบูรณ์แบบ	เส้นตรง	ลัดเลาะ					
16	อ่างเก็บน้ำหนองกรองแก้ว	ขอนแก่น	ชนบท	ศรีบุญเรือง	ชี	S	8.10	-					2520	2524			อุปโภค
17	อ่างเก็บน้ำบึงแก่งละว้า	ขอนแก่น	บ้านไผ่	โคกสำราญ	ชี	S	37.00	-					2526	2529			อุปโภค
18	อ่างเก็บน้ำห้วยลอมไผ่	ขอนแก่น	สีชมพู	ศรีสุข	ชี	SI	4.40	2,200				2,200	2530	2533			
	3. จังหวัดมหาสารคาม						**75.22**	**95,180**							**-**	**-**	
1	อ่างเก็บน้ำหนองบ่อ	มหาสารคาม	บรบือ	บรบือ	มูล	SI	0.96	1,100					2494	2494			
2	อ่างเก็บน้ำเอกสัตย์สุนทร	มหาสารคาม	บรบือ	บรบือ	มูล	SI	1.17	1,500					2495	2495			
3	อ่างเก็บน้ำแก่งเลิงจาน	มหาสารคาม	เมือง	แก่งเลิงจาน	ชี	SI	6.06	6,500					2494	2496			
4	อ่างเก็บน้ำหนองแวงน้อย	มหาสารคาม	เมือง	แวงนาง	ชี	S	0.38	-					2496	2496			อุปโภค
5	อ่างเก็บน้ำหนองแกดำ	มหาสารคาม	กิ่งอ.แกดำ	แกดำ	ชี	SI	1.27	3,000					2496	2496			
6	อ่างเก็บน้ำห้วยเชียงคำ	มหาสารคาม	บรบือ	กำพี้	มูล	SI	5.06	3,200					2496	2496			
7	อ่างเก็บน้ำหนองคูขาด	มหาสารคาม	บรบือ	เลิงแฝก	มูล	SI	0.36	380					2496	2496			
8	อ่างเก็บน้ำร่องหัวช้าง	มหาสารคาม	บรบือ	บ่อใหญ่	ชี	SI	1.29	900					2496	2497			
9	บ้านตูม-บ้านติ้ว	มหาสารคาม	เมือง	ตลาด	ชี	FC	-	29,000					2482	2498			
10	อ่างเก็บน้ำหนองจอกขวาง	มหาสารคาม	วาปีปทุม	หนองแสง	มูล	SI	1.28	11,200					2496	2499			
11	อ่างเก็บน้ำหนองไฮ	มหาสารคาม	วาปีปทุม	โพธิ์ชัย	มูล	SI	2.02	800					2495	2499			
12	อ่างเก็บน้ำหนองบัว	มหาสารคาม	กันทรวิชัย	โคกพระ	ชี	SI	2.54	2,000					2494	2499			
13	อ่างเก็บน้ำห้วยคะคาง	มหาสารคาม	เมือง	โคกก่อ	ชี	SI	4.12	4,000				4,000	2494	2500			
14	อ่างเก็บน้ำห้วยประดู่	มหาสารคาม	บรบือ	บ่อใหญ่	ชี	SI	2.80	2,000					2500	2502			
15	อ่างเก็บน้ำหนองกระทุ่ม	มหาสารคาม	เมือง	เขวา	ชี	SI	2.52	2,500					2501	2502			
16	อ่างเก็บน้ำหนองเทวราช	มหาสารคาม	เชียงยืน	เชียงยืน	ชี	SI	1.45	600					2507	2507			
17	อ่างเก็บน้ำห้วยค้อ	มหาสารคาม	นาเชือก	เขวาไร่	มูล	SI	31.42	21,000				18,280	2511	2520			
18	อ่างเก็บน้ำฮองซองแมว	มหาสารคาม	วาปีปทุม	งัวบา	มูล	S	0.52	-					2528	2528			อุปโภค
19	อ่างเก็บน้ำห้วยขอนสัก	มหาสารคาม	โกสุมพิสัย	วังยาว	ชี	SI	10.00	5,500				5,500	2535	2544			

3.2.2 รายละเอียดโครงการชลประทานขนาดกลาง ถึงสิ้นปีงบประมาณ พ.ศ. 2552 (ต่อ)

ลำดับที่	โครงการ	จังหวัด	อำเภอ	ตำบล	ลุ่มน้ำหลัก	ประเภท	ปริมาณน้ำเก็บกัก (ล้าน. ม^3)	พื้นที่ชลประทาน (ไร่)	จัดรูปที่ดินและคันคูน้ำ (ไร่)				ระยะเวลาก่อสร้าง		มอบหน่วยงานอื่น		หมายเหตุ
									จัดรูปที่ดิน		คันคูน้ำ		เริ่ม	เสร็จ	ความจุ (ล้าน.ม^3)	พื้นที่ (ไร่)	
									สมบูรณ์แบบ	กึ่งสมบูรณ์แบบ	เส้นตรง	ลัดเลาะ					
	4. จังหวัดกาฬสินธุ์						**87.94**	**81,733**							**-**	**2,800**	
1	ร่องกุดอ้อ	กาฬสินธุ์	เมือง		ชี	C	-	(2,500)					2492	2492	-	2,500	
2	อ่างเก็บน้ำหนองหมาจอก	กาฬสินธุ์	ยางตลาด	ยางตลาด	ชี	SI	1.07	1,200					2494	2494			
3	อ่างเก็บน้ำบึงอร่าม	กาฬสินธุ์	ยางตลาด	ยางตลาด	ชี	SI	2.51	1,100					2495	2495			
4	อ่างเก็บน้ำหนองบ้านสา	กาฬสินธุ์	ยางตลาด	อิตื้อ	ชี	SI	0.55	500					2496	2496			
5	อ่างเก็บน้ำร่องเกษตร	กาฬสินธุ์	เมือง	เหนือ	ชี	SI	0.23	180					2496	2496			
6	อ่างเก็บน้ำห้วยโพธิ์	กาฬสินธุ์	เมือง	ห้วยโพธิ์	ชี	S	2.46	-					2495	2496			อุปโภค
7	อ่างเก็บน้ำหนองหญ้าม้า	กาฬสินธุ์	ยางตลาด	อิตื้อ	ชี	SI	2.55	3,800					2496	2499			
8	อ่างเก็บน้ำห้วยสีทน	กาฬสินธุ์	เมือง	หนองกุง	ชี	SI	3.55	6,707			2,000		2500	2502			
9	อ่างเก็บน้ำห้วยผึ้ง	กาฬสินธุ์	ห้วยผึ้ง	นิคมห้วยผึ้ง	ชี	SI	4.15	8,000				7,750	2508	2509			
10	อ่างเก็บน้ำห้วยฝา	กาฬสินธุ์	ห้วยผึ้ง	นิคมห้วยผึ้ง	ชี	SI	6.42	9,000				7,750	2508	2509			
11	อ่างเก็บน้ำห้วยสานาเวียง	กาฬสินธุ์	เขาวง	คุ้มเก่า	ชี	SI	0.94	600					2511	2511			
12	อ่างเก็บน้ำห้วยสะทด	กาฬสินธุ์	ห้วยผึ้ง	คำบง	ชี	SI	11.65	8,000				8,000	2510	2512			
13	อ่างเก็บน้ำห้วยมะโน	กาฬสินธุ์	เขาวง	นาคู	ชี	SI	5.80	2,800					2512	2515			
14	อ่างเก็บน้ำห้วยจุมจัง	กาฬสินธุ์	กุฉินารายณ์	กุดหว้า	ชี	SI	7.38	8,334					2513	2516			
15	อ่างเก็บน้ำห้วยแกง	กาฬสินธุ์	เมือง	ดงพยุง	ชี	SI	23.32	10,872				10,872	2528	2530			
16	จัดหาแหล่งน้ำหมู่บ้านป่าไม้	กาฬสินธุ์	หนองกุงศรี		ชี		-	(300)					2523	2523	-	300	
17	อ่างเก็บน้ำห้วยวังสิ้นฟ้า	กาฬสินธุ์	ห้วยเม็ก	คำเหมือดแก้ว	ชี	SI	2.30	2,200					2529	2533			
18	อ่างเก็บน้ำห้วยสังเคียบ	กาฬสินธุ์	สมเด็จ	แซงบาดาล	ชี	SI	7.00	-					2533	2540			
19	โครงการพัฒนาลุ่มน้ำพะยังตอนบน (อุโมงค์ผันน้ำพร้อมระบบ)	กาฬสินธุ์	เขาวง	สงเปลือย	ชี	S	4.00	4,600					2537	2544			
	- ระบบส่งน้ำ โครงการพัฒนาลุ่มน้ำ ลำพะยัง (ตอนบน)	กาฬสินธุ์	เขาวง	สงเปือย และ คุ้มเก่า	ชี	I	-	12,000					2549	2551			
20	ระบบส่งน้ำห้วยสมอทบ	กาฬสินธุ์	คำม่วง	ดินจี่	ชี		2.06	1,840					2547	2550			

3.2.2 รายละเอียดโครงการชลประทานขนาดกลาง ถึงสิ้นปีงบประมาณ พ.ศ. 2552 (ต่อ)

ลำดับที่	โครงการ	จังหวัด	อำเภอ	ตำบล	ลุ่มน้ำหลัก	ประเภท	ปริมาณน้ำเก็บกัก (ล้าน. ม^3)	พื้นที่ชลประทาน (ไร่)	จัดรูปที่ดินและคันคูน้ำ (ไร่)				ระยะเวลาก่อสร้าง		มอบหน่วยงานอื่น		หมายเหตุ
									จัดรูปที่ดิน		คันคูน้ำ		เริ่ม	เสร็จ	ความจุ (ล้าน.ม^3)	พื้นที่ (ไร่)	
									สมบูรณ์แบบ	กึ่งสมบูรณ์แบบ	เส้นตรง	ลัดเลาะ					
	5. จังหวัดร้อยเอ็ด						**63.47**	**85,791**							-	-	
1	อ่างเก็บน้ำหนองหญ้าม้า	ร้อยเอ็ด	เมือง	รอบเมือง	ชี	SI	2.11	10,000					2494	2494			
2	อ่างเก็บน้ำหนองหมื่นถ่าน	ร้อยเอ็ด	อาจสามารถ	หน่อม	ชี	S	0.04	-					2494	2494			อุปโภค
3	อ่างเก็บน้ำธวัชชัย	ร้อยเอ็ด	ธวัชบุรี	นิเวศน์	ชี	SI	3.01	2,500					2495	2495			
4	อ่างเก็บน้ำ อ่างหนองผือ	ร้อยเอ็ด	พนมไพร	โพธิ์ชัย	มูล	SI	4.17	2,000					2495	2495			
5	อ่างเก็บน้ำ อ่างห้วยกุดแดง	ร้อยเอ็ด	จตุรพักตร์พิมาน	หัวช้าง	มูล	SI	2.80	4,500					2496	2496			
6	อ่างเก็บน้ำ อ่างหนองแวง	ร้อยเอ็ด	เกษตรวิสัย	เกษตรวิสัย	มูล	SI	0.45	150					2496	2499			
7	อ่างเก็บน้ำ อ่างหนองท่าจอก	ร้อยเอ็ด	สุวรรณภูมิ	ช้างเผือก	มูล	SI	0.80	2,400					2496	2499			
8	อ่างเก็บน้ำ อ่างห้วยกุดแคน	ร้อยเอ็ด	จตุรพักตร์พิมาน	เมืองหงส์	มูล	SI	1.99	2,800					2496	2499			
9	อ่างเก็บน้ำ อ่างห้วยแล้งตอนบน	ร้อยเอ็ด	จตุรพักตร์พิมาน	เมืองหงส์	มูล	SI	5.05	3,400					2501	2502			
10	อ่างเก็บน้ำ อ่างห้วยจานใต้	ร้อยเอ็ด	ปทุมรัตน์	บัวแดง	มูล	SI	4.95	4,000				4,000	2508	2508			
11	อ่างเก็บน้ำตาดปากแหว่ง	ร้อยเอ็ด	เสลภูมิ		ชี	FC	-	20,000					2517	2517			
12	อ่างเก็บน้ำห้วยแอ่ง	ร้อยเอ็ด	เมือง	สวนจิก	ชี	SI	17.80	21,065				21,065	2526	2530			
13	อ่างเก็บน้ำห้วยวังนอง	ร้อยเอ็ด	หนองพอก	ภูเขาทอง	ชี	SI	13.40	10,276				10,276	2527	2530			
14	อ่างเก็บน้ำห้วยพุงใหญ่	ร้อยเอ็ด	หนองพอก	บึงงาม	ชี	S	6.90	2,700					2539	2546			
	สำนักชลประทานที่ 7						**293.30**	**223,812**							-	-	
	1. จังหวัดนครพนม						**46.62**	**45,835**							-	-	
1	อ่างเก็บน้ำภูกระแต	นครพนม	เมือง	หนองญาติ	โขง	SI	0.20	500					2494	2494			
2	อ่างเก็บน้ำร่องกระเบา	นครพนม	ธาตุพนม	อุ่มเหม้า	โขง	S	0.34	-					2495	2495			อุปโภค
3	อ่างเก็บน้ำห้วยเชียงยืน	นครพนม	ท่าอุเทน	เวินพระบาท	โขง	SI	0.34	1,300					2496	2496			
4	อ่างเก็บน้ำหนองญาติ	นครพนม	เมือง	หนองญาติ	โขง	SI	6.79	4,950					2496	2498			
5	อ่างเก็บน้ำบึงมอ	นครพนม	ท่าอุเทน	ท่าอุเทน	โขง	S	0.34	-					2500	2501			อุปโภค
6	อ่างเก็บน้ำห้วยส้มโฮ้ง	นครพนม	เมือง	บ้านผึ้ง	โขง	SI	2.42	8,000				3,200	2499	2501			

3.2.2 รายละเอียดโครงการชลประทานขนาดกลาง ถึงสิ้นปีงบประมาณ พ.ศ. 2552 (ต่อ)

ลำดับที่	โครงการ	จังหวัด	อำเภอ	ตำบล	ลุ่มน้ำหลัก	ประเภท	ปริมาณน้ำเก็บกัก (ล้าน. ม^3)	พื้นที่ชลประทาน (ไร่)	จัดรูปที่ดินและคันคูน้ำ (ไร่)				ระยะเวลาก่อสร้าง		มอบหน่วยงานอื่น		หมายเหตุ
									จัดรูปที่ดิน		คันคูน้ำ		เริ่ม	เสร็จ	ความจุ (ล้าน.ม^3)	พื้นที่ (ไร่)	
									สมบูรณ์แบบ	กึ่งสมบูรณ์แบบ	เส้นตรง	ลัดเลาะ					
7	อ่างเก็บน้ำห้วยศรีคุณ	นครพนม	นาแก	นาแก	โขง	SI	1.80	5,000					2499	2502			
8	อ่างเก็บน้ำห้วยก้านเหลือง	นครพนม	นาแก	ก้านเหลือง	โขง	SI	7.40	8,700				7,330	2510	2511			
9	อ่างเก็บน้ำห้วยแคน	นครพนม	ปลาปาก	หนองฮี	โขง	SI	11.09	5,000				5,000	2511	2512			
10	อ่างเก็บน้ำบ้านดงน้อย	นครพนม	นาแก	พิมาน	โขง	SI	5.20	5,800				5,800	2524	2528			
11	อ่างเก็บน้ำห้วยกะเบา	นครพนม	ธาตุพนม	อุ่มเหม้า	โขง	SI	6.00	1,500				1,500	2532	2535			
12	อ่างเก็บน้ำห้วยหินชะแนน	นครพนม	ปลาปาก	มหาชัย	โขง	I	-	1,800				1,800	2534	2535			
13	อ่างเก็บน้ำห้วยกกคูณ	นครพนม	นาแก	ก้านเหลือง	โขง	SI	2.00	1,985					2536	2538			
14	อ่างเก็บน้ำห้วยวังม่วง	นครพนม	นาแก	คำพี้	โขง	SI	1.65	1,300					2536	2538			
15	ปตร.หัวงานและอาคารประกอบพร้อมส่วนประกอบอื่น โครงการปตร.บ้านนาบัว	นครพนม	เรณูนคร	โคกหินแฮ่	โขง		1.05	-					2548	2550			
	2. จังหวัดมุกดาหาร						**57.25**	**35,825**							-	-	
1	อ่างเก็บน้ำห้วยมุก	มุกดาหาร	คำชะอี	น้ำเที่ยง	โขง	SI	6.30	3,000					2520	2521			
2	อ่างเก็บน้ำห้วยคำเม่น	มุกดาหาร	ดงหลวง	กกตูบ	โขง	SI	0.08	100					2525	2525			
3	อ่างเก็บน้ำบ้านสวนแว้	มุกดาหาร	ดงหลวง	กกตูบ	โขง	SI	0.05	100					2525	2525			
4	อ่างเก็บน้ำบ้านปากช่อง	มุกดาหาร	ดงหลวง	กกตูบ	โขง	S	0.07	-					2525	2525			อุปโภค
5	อ่างเก็บน้ำห้วยไร่	มุกดาหาร	ดงหลวง	หนองแคน	โขง	SI	2.00	1,000					2524	2525			
6	อ่างเก็บน้ำห้วยหินลับ	มุกดาหาร	ดงหลวง	หนองแคน	โขง	SI	4.00	3,000					2523	2525			
7	อ่างเก็บน้ำห้วยชะโนด	มุกดาหาร	ดงหลวง	หนองบัว	โขง	SI	18.40	18,000				15,900	2522	2528			
8	อ่างเก็บน้ำห้วยขี้เหล็ก	มุกดาหาร	นิคมคำสร้อย	นิคมคำสร้อย	โขง	SI	23.70	8,625				8,625	2528	2531			
9	อ่างเก็บน้ำห้วยไร่ (2)	มุกดาหาร	เมือง	ดงมอญ	โขง	SI	2.65	2,000					2544	2546			

3.2.2 รายละเอียดโครงการชลประทานขนาดกลาง ถึงสิ้นปีงบประมาณ พ.ศ. 2552 (ต่อ)

ลำดับที่	โครงการ	จังหวัด	อำเภอ	ตำบล	ลุ่มน้ำหลัก	ประเภท	ปริมาณน้ำเก็บกัก (ล้าน. ม^3)	พื้นที่ชลประทาน (ไร่)	จัดรูปที่ดินและคันคูน้ำ (ไร่)				ระยะเวลาก่อสร้าง		มอบหน่วยงานอื่น		หมายเหตุ
									จัดรูปที่ดิน		คันคูน้ำ		เริ่ม	เสร็จ	ความจุ (ล้าน.ม^3)	พื้นที่ (ไร่)	
									สมบูรณ์แบบ	กึ่งสมบูรณ์แบบ	เส้นตรง	ลัดเลาะ					
	3. จังหวัดอุบลราชธานี						**118.88**	**106,818**							-	-	
1	อ่างเก็บน้ำหนองเหล่าหิน	อุบลราชธานี	เขื่องใน	สร้างถ่อ	ชี	SI	1.67	1,000					2494	2494			
2	อ่างเก็บน้ำห้วยวังแดง	อุบลราชธานี	พิบูลมังสาหาร	โพธิ์ไทร	มูล	SI	0.50	500					2494	2495			
3	อ่างเก็บน้ำหนองช้างใหญ่	อุบลราชธานี	เมือง	หัวเรือ	มูล	SI	7.68	7,500				4,500	2496	2496			
4	อ่างเก็บน้ำหนองบัว	อุบลราชธานี	เมือง	ในเมือง	มูล	S	0.13	-					2496	2497			อุปโภค
5	อ่างเก็บน้ำห้วยม่วง	อุบลราชธานี	เมือง	ท่าบ่อ	มูล	S	0.60	-					2496	2497			อุปโภค
6	อ่างเก็บน้ำเศรษฐเสนีย์	อุบลราชธานี	วารินชำราบ	ธาตุ	มูล	S	0.18	-					2496	2497			อุปโภค
7	อ่างเก็บน้ำสระสมิง	อุบลราชธานี	เมือง	คำไฮใหญ่	มูล	SI	1.01	750					2496	2497			
8	อ่างเก็บน้ำห้วยวังนอง	อุบลราชธานี	เมือง	ในเมือง	มูล	SI	1.26	200					2502	2502			
9	อ่างเก็บน้ำห้วยถ้ำแข้	อุบลราชธานี	ตระการพืชผล	ขุหลุ	มูล	SI	16.25	11,380				11,380	2527	2529			
10	อ่างเก็บน้ำห้วยจันลา	อุบลราชธานี	น้ำยืน	โดมประดิษฐ์	มูล	SI	16.90	12,500				10,329	2530	2532			
	- ระบบส่งน้ำห้วยจันลา	อุบลราชธานี	น้ำยืน	โดมประดิษฐ์	มูล		-	-					2536	2540			
11	อ่างเก็บน้ำห้วยพลาญเสือ (ตอนล่าง)	อุบลราชธานี	น้ำยืน	โดมประดิษฐ์	มูล		33.50	25,000				6,000	2531	2536			
12	อ่างเก็บน้ำห้วยวังใหญ่	อุบลราชธานี	น้ำยืน	โดมประดิษฐ์	มูล	S	8.00	3,600					2537	2539			
	- ระบบส่งน้ำห้วยวังใหญ่	อุบลราชธานี	น้ำยืน	โดมประดิษฐ์	มูล		-	14,000					2543	2545			
13	อ่างเก็บน้ำห้วยสะพานน้อย	อุบลราชธานี	บุณฑริก	ห้วยข่า	มูล	S	14.70	5,300					2542	2545			
14	อ่างเก็บน้ำห้วยเดือนห้า	อุบลราชธานี	บุณฑริก	ห้วยข่า	มูล	S	16.50	15,000					2540	2545			
15	ฝายลำโดมใหญ่	อุบลราชธานี	พิบูลมังสาหาร	โพธิ์ไทร	มูล		-	10,088					2548	2552			
	4. จังหวัดยโสธร						**38.80**	**18,400**							-	-	
1	อ่างเก็บน้ำห้วยลิงโจน	ยโสธร	เลิงนกทา	ห้องแซง	มูล	SI	12.00	6,400				6,400	2530	2536			
2	อ่างเก็บน้ำห้วยสะแบก	ยโสธร	เลิงนกทา	บุงค้า	มูล	SI	26.80	12,000				12,000	2529	2536			

3.2.2 รายละเอียดโครงการชลประทานขนาดกลาง ถึงสิ้นปีงบประมาณ พ.ศ. 2552 (ต่อ)

ลำดับที่	โครงการ	จังหวัด	อำเภอ	ตำบล	ลุ่มน้ำหลัก	ประเภท	ปริมาณน้ำเก็บกัก (ล้าน. ม^3)	พื้นที่ชลประทาน (ไร่)	จัดรูปที่ดินและคันคูน้ำ (ไร่)				ระยะเวลาก่อสร้าง		มอบหน่วยงานอื่น		หมายเหตุ
									จัดรูปที่ดิน		คันคูน้ำ		เริ่ม	เสร็จ	ความจุ (ล้าน.ม^3)	พื้นที่ (ไร่)	
									สมบูรณ์แบบ	กึ่งสมบูรณ์แบบ	เส้นตรง	ลัดเลาะ					
	5. จังหวัดอำนาจเจริญ						**31.75**	**16,934**							**-**	**-**	
1	อ่างเก็บน้ำห้วยโพธิ์	อำนาจเจริญ	เมือง	โนนโพธิ์	มูล	SI	5.39	4,500				4,500	2496	2499			
2	อ่างเก็บน้ำ อ่างร่องน้ำซับ	อำนาจเจริญ	เมือง	บุ่ง	มูล	SI	0.42	420					2495	2499			
3	อ่างเก็บน้ำ อ่างพุทธอุทยาน	อำนาจเจริญ	เมือง	บุ่ง	มูล	SI	15.34	12,014				12,014	2528	2530			
4	อ่างเก็บน้ำห้วยสีโท (พร้อมระบบ)	อำนาจเจริญ	เมือง	หนองมะแซง	มูล	SI	10.60	-				-	2533	2544			
	สำนักชลประทานที่ 8						**667.19**	**452,139**							**-**	**7,500**	
	1. จังหวัดนครราชสีมา						**180.11**	**112,219**							**-**	**7,500**	
1	ลำตะกุด	นครราชสีมา	เมือง		มูล	I	-	(1,500)					2492	2493	-	1,500	
2	อ่างเก็บน้ำบุ่งตาหลั่ว	นครราชสีมา	เมือง	หัวทะเล	มูล	S	1.40	-					2494	2494			อุปโภค
3	อ่างเก็บน้ำบึงกระโตน	นครราชสีมา	ประทาย	ประทาย	มูล	SI	7.65	2,900					2495	2495			
4	อ่างเก็บน้ำบึงถนนหัก	นครราชสีมา	โนนสูง	โตนด	มูล	SI	0.80	450					2495	2495			
5	อ่างเก็บน้ำห้วยน้ำเค็ม	นครราชสีมา	บัวใหญ่	บัวใหญ่	มูล	SI	0.58	2,000					2496	2496			
6	อ่างเก็บน้ำหนองกก	นครราชสีมา	โนนไทย	บัลลังค์	มูล	SI	2.08	700					2494	2496			
7	อ่างเก็บน้ำหนองแหน	นครราชสีมา	เมือง	หัวทะเล	มูล	S	0.69	-					2496	2497			อุปโภค
8	อ่างเก็บน้ำหนองบัว	นครราชสีมา	เมือง	หัวทะเล	มูล	S	0.32	-					2496	2497			อุปโภค
9	อ่างเก็บน้ำหนองปรือ	นครราชสีมา	เมือง	หัวทะเล	มูล	S	0.06	-					2497	2497			อุปโภค
10	อ่างเก็บน้ำบึงหนองคู	นครราชสีมา	ขามทะเลสอ	ขามทะเลสอ	มูล	S	0.35	-					2498	2498			อุปโภค
11	อ่างเก็บน้ำห้วยยาง	นครราชสีมา	ธงชัยเหนือ	เมืองปัก	มูล	SI	5.53	3,400					2494	2499			
12	สูงเนิน	นครราชสีมา	สูงเนิน		มูล	I	-	(6,000)					2496	2499	-	6,000	
13	อ่างเก็บน้ำห้วยสะกาด	นครราชสีมา	พิมาย	นิคม	มูล	SI	3.57	3,000					2496	2499			
14	อ่างเก็บน้ำบึงบัวใหญ่	นครราชสีมา	บัวใหญ่	บัวใหญ่	มูล	S	0.50	-					2500	2500			อุปโภค
15	อ่างเก็บน้ำห้วยบ้านยาง	นครราชสีมา	เมือง	บ้านใหม่	มูล	SI	6.51	5,100					2500	2501			
16	อ่างเก็บน้ำซับหวาย	นครราชสีมา	ปากช่อง	ปากช่อง	มูล	S	0.08	-					2503	2503			อุปโภค

3.2.2 รายละเอียดโครงการชลประทานขนาดกลาง ถึงสิ้นปีงบประมาณ พ.ศ. 2552 (ต่อ)

ลำดับที่	โครงการ	จังหวัด	อำเภอ	ตำบล	ลุ่มน้ำหลัก	ประเภท	ปริมาณน้ำเก็บกัก (ล้าน. ม^3)	พื้นที่ชลประทาน (ไร่)	จัดรูปที่ดินและคันคูน้ำ (ไร่)				ระยะเวลาก่อสร้าง		มอบหน่วยงานอื่น		หมายเหตุ
									จัดรูปที่ดิน		คันคูน้ำ		เริ่ม	เสร็จ	ความจุ (ล้าน.ม^3)	พื้นที่ (ไร่)	
									สมบูรณ์แบบ	กึ่งสมบูรณ์แบบ	เส้นตรง	ลัดเลาะ					
17	อ่างเก็บน้ำธารอโศก	นครราชสีมา	ปากช่อง	กลางดง	ป่าสัก	SI	3.60	3,000					2503	2503			
18	อ่างเก็บน้ำเถกิงพล	นครราชสีมา	เมือง	บ้านใหม่	มูล	S	1.17	-					2504	2504			อุปโภค
19	บ้านแปลง	นครราชสีมา	ด่านขุนทด		มูล	C	-	-					2518	2518			อุปโภค
20	อ่างเก็บน้ำห้วยซับประดู่	นครราชสีมา	สีคิ้ว	มิตรภาพ	มูล	SI	27.68	12,000					2512	2519			
21	อ่างเก็บน้ำลำเชียงไกร	นครราชสีมา	โนนไทย	บัลลังค์	มูล	SI	21.00	25,000					2513	2525			
22	อ่างเก็บน้ำโป่งชนวน	นครราชสีมา	ครบุรี	โคกกระชาย	มูล	SI	0.07	400					2527	2527			
23	บ้านวังคล้า	นครราชสีมา	เสิงสาง	โนนสมบูรณ์	มูล	I	-	1,500					2527	2527			
24	อ่างเก็บน้ำห้วยหิน	นครราชสีมา	เสิงสาง	โนนสมบูรณ์	มูล	SI	2.15	2,500					2527	2527			
25	อ่างเก็บน้ำบ้านจัดสรร	นครราชสีมา	ครบุรี	โคกกระชาย	มูล	SI	0.15	250					2527	2527			
26	อ่างเก็บน้ำห้วยเพรียก	นครราชสีมา	ครบุรี	โคกกระชาย	มูล	SI	1.50	2,400					2528	2530			
27	อ่างเก็บน้ำห้วยบง	นครราชสีมา	ชุมพวง	ประสุข	มูล	SI	11.40	9,085					2527	2530			
28	อ่างเก็บน้ำห้วยตะคร้อ	นครราชสีมา	คง	หนองมะนาว	มูล	SI	8.52	3,279					2527	2530			
29	อ่างเก็บน้ำลำฉมวก	นครราชสีมา	ห้วยแถลง	หลุ่งประดู่	มูล	SI	23.65	8,255					2530	2531			
30	ฝายบ้านยาง	นครราชสีมา	ชุมพวง	ชุมพวง	มูล	I	-	-					2533	2533			อุปโภค
31	ฝายบ้านเหมต่ำ	นครราชสีมา	จักราช	ทองหลาง	มูล	I	-	-					2533	2533			อุปโภค
32	อ่างเก็บน้ำห้วยเตย	นครราชสีมา	เสิงสาง	สระตะเคียน	มูล	SI	4.00	6,000					2532	2534			
33	ฝายบ้านตะคร้อ	นครราชสีมา	พิมาย	โบสถ์	มูล	I	-	-					2534	2534			อุปโภค
34	ฝายบ้านโคกตอง	นครราชสีมา	ชุมพวง	ท่าลาด	มูล	I	-	-					2534	2535			อุปโภค
35	ฝายบ้านดอนทยุง	นครราชสีมา	ห้วยแถลง	งิ้ว	มูล	I	-	-					2534	2535			อุปโภค
36	ฝายบ้านโนนตูม	นครราชสีมา	ชุมพวง	สาหร่าย	มูล	I	-	-					2534	2535			อุปโภค
37	ฝายชุมพวง	นครราชสีมา	ชุมพวง	หนองหลัก	มูล	I	2.60	9,000					2534	2536			
38	อ่างเก็บน้ำห้วยยางพะไล	นครราชสีมา	เก้งสนามนาง	บึงพะไล	ชี	SI	11.00	4,500					2534	2537			
39	อ่างเก็บน้ำห้วยปราสาทใหญ่	นครราชสีมา	ด่านขุนทด	หินดาด	มูล	SI	8.70						2533	2538			

3.2.2 รายละเอียดโครงการชลประทานขนาดกลาง ถึงสิ้นปีงบประมาณ พ.ศ. 2552 (ต่อ)

ลำดับที่	โครงการ	จังหวัด	อำเภอ	ตำบล	ลุ่มน้ำหลัก	ประเภท	ปริมาณน้ำเก็บกัก (ล้าน. ม^3)	พื้นที่ชลประทาน (ไร่)	จัดรูปที่ดินและคันคูน้ำ (ไร่)				ระยะเวลาก่อสร้าง		มอบหน่วยงานอื่น		หมายเหตุ
									จัดรูปที่ดิน		คันคูน้ำ		เริ่ม	เสร็จ	ความจุ (ล้าน.ม^3)	พื้นที่ (ไร่)	
									สมบูรณ์แบบ	กึ่งสมบูรณ์แบบ	เส้นตรง	ลัดเลาะ					
	- ระบบส่งน้ำอ่างเก็บน้ำห้วยปราสาทใหญ่	นครราชสีมา	ด่านขุนทด	หินดาด	มูล		-	3,500					2538	2538			
40	อ่างเก็บน้ำห้วยทับครัว	นครราชสีมา	ครบุรี	จระเข้หิน	มูล	S	5.00	3,200					2537	2539			
41	ประตูระบายน้ำธรรมจักรพัฒนา	นครราชสีมา	ประทาย	ตลาดไทร	มูล		-	-					2537	2539			อุปโภค
42	เขื่อนบะอีแตน	นครราชสีมา	ปักธงชัย	ตะขบ	มูล	SI	1.80	800					2538	2540			
43	ระบบส่งน้ำห้วยยางพะไล	นครราชสีมา	เก้งสนามนาง	บึงพะไล	ชี	I	-	-					2538	2540			
44	อ่างเก็บน้ำลำพระเพลิง 1	นครราชสีมา	ปักธงชัย	วังน้ำเขียว	มูล	SI	8.50	-					2540	2543			
46	อ่างเก็บน้ำลำเชียงสา	นครราชสีมา			มูล	S	7.50						2552	2552			
	2. จังหวัดบุรีรัมย์						**155.17**	**102,062**							**0.17**	**-**	
1	อ่างเก็บน้ำหนองตาหมู่	บุรีรัมย์	นางรอง	นางรอง	มูล	SI	0.22	90					2495	2495			
2	อ่างเก็บน้ำหนองทะลอก	บุรีรัมย์	นางรอง	นางรอง	มูล	SI	2.76	2,100					2494	2495			
3	อ่างเก็บน้ำห้วยน้อย	บุรีรัมย์	ลำปลายมาศ	โคกสะอาด	มูล	SI	1.20	810					2495	2496			
4	อ่างเก็บน้ำห้วยใหญ่	บุรีรัมย์	ลำปลายมาศ	โคกสะอาด	มูล	SI	1.31	500					2496	2500			
5	อ่างเก็บน้ำทุ่งแหลม	บุรีรัมย์	นางรอง	นางรอง	มูล	S	-	-					2501	2501	0.17	-	อุปโภค
6	อ่างเก็บน้ำห้วยขี้หนู	บุรีรัมย์	ลำปลายมาศ	ลำปลายมาศ	มูล	SI	1.59	500					2504	2504			
7	อ่างเก็บน้ำห้วยสวาย	บุรีรัมย์	กระสัง	สองชั้น	มูล	SI	13.56	6,000					2513	2520			
8	อ่างเก็บน้ำคลองมะนาว	บุรีรัมย์	ละหานทราย	โนนดินแดง	มูล	SI	2.60	3,000					2522	2523			
9	จัดหาแหล่งน้ำเพื่อการเกษตร	บุรีรัมย์	ละหานทราย		มูล		-	3,000					2523	2523			
10	อ่างเก็บน้ำห้วยตลาด	บุรีรัมย์	เมือง	เสม็ด	มูล	SI	19.18	8,987					2530	2531			
11	อ่างเก็บน้ำห้วยจระเข้มาก	บุรีรัมย์	เมือง	บ้านบัว	มูล	SI	20.90	9,065					2529	2532			
12	ฝายบ้านกุดชุมแสง	บุรีรัมย์	สตึก	สตึก	มูล	I	-	-					2533	2533			อุปโภค
13	ฝายบ้านเขว้า	บุรีรัมย์	คูเมือง	ปะเคียบ	มูล	I	7.80	12,910						2533			
14	ฝายบ้านไพศาล	บุรีรัมย์	ประโคนชัย	ไพศาล	มูล	I	-	-					2534	2535			อุปโภค

3.2.2 รายละเอียดโครงการชลประทานขนาดกลาง ถึงสิ้นปีงบประมาณ พ.ศ. 2552 (ต่อ)

ลำดับที่	โครงการ	จังหวัด	อำเภอ	ตำบล	ลุ่มน้ำหลัก	ประเภท	ปริมาณน้ำเก็บกัก (ล้าน. ม^3)	พื้นที่ชลประทาน (ไร่)	จัดรูปที่ดินและคันคูน้ำ (ไร่)				ระยะเวลาก่อสร้าง		มอบหน่วยงานอื่น		หมายเหตุ
									จัดรูปที่ดิน		คันคูน้ำ		เริ่ม	เสร็จ	ความจุ (ล้าน.ม^3)	พื้นที่ (ไร่)	
									สมบูรณ์แบบ	กึ่งสมบูรณ์แบบ	เส้นตรง	ลัดเลาะ					
15	อ่างเก็บน้ำลำปะเทีย	บุรีรัมย์	ละหานทราย	ตาจง	มูล	SI	25.40	-					2525	2536			
	- ระบบส่งน้ำลำปะเทีย	บุรีรัมย์	หนองแวง	ละหานทราย	มูล	I	-	18,000					2532	2536			
16	ลำพังชู	บุรีรัมย์	นาโพธิ์	บ้านดู่	มูล	I	-	10,000					2532	2536			
17	ฝายบ้านยางน้อย	บุรีรัมย์	พุทไธสง	บ้านยาง	มูล	I	-	-					2536	2536			อุปโภค
18	อ่างเก็บน้ำลำจังหัน	บุรีรัมย์	ละหานทราย	สำโรงใหม่	มูล	SI	36.00	14,000					2529	2539			
	- ระบบส่งน้ำอ่างเก็บน้ำลำจังหัน	บุรีรัมย์	ละหานทราย	สำโรงใหม่	มูล		-	-					2538	2542			
19	อ่างเก็บน้ำห้วยยาง	บุรีรัมย์	หนองกี่	ดอนอะราง	มูล	S	20.00	12,000					2543	2546			
20	อ่างเก็บน้ำห้วยตาเขียว	บุรีรัมย์	บ้านกรวด	หนองไม้งาม	มูล	S	2.65	1,100					2544	2546			
	3. จังหวัดสุรินทร์						**172.50**	**135,188**							**-**	**2,000**	
1	ห้วยอารีย์	สุรินทร์	รัตนบุรี		มูล	C	-	(2,000)					2493	2493	-	2,000	
2	อ่างเก็บน้ำสุวรรณาภา	สุรินทร์	ปราสาท	กันแอน	มูล	SI	1.07	2,600					2494	2494			
3	อ่างเก็บน้ำหนองศาลา	สุรินทร์	เมือง	นอกเมือง	มูล	S	0.60	-					2496	2496			อุปโภค
4	อ่างเก็บน้ำห้วยระหาร	สุรินทร์	จอมพระ	บุแกรง	มูล	SI	1.10	1,500					2496	2499			
5	อ่างเก็บน้ำลุงปุง	สุรินทร์	ท่าตูม	ท่าตูม	มูล	SI	0.78	735					2496	2499			
6	อ่างเก็บน้ำหนองกา	สุรินทร์	รัตนบุรี	น้ำเขียว	มูล	SI	1.05	500					2496	2499			
7	อ่างเก็บน้ำหนองกระทุ่ม	สุรินทร์	ชุมพลบุรี	ชุมพลบุรี	มูล	S	0.54	-					2500	2500			อุปโภค
8	อ่างเก็บน้ำบ้านสกล	สุรินทร์	สังขะ		มูล	S	0.04	-					2502	2502			อุปโภค
9	อ่างเก็บน้ำลำพอก	สุรินทร์	ศีขรภูมิ	ยาง	มูล	SI	17.70	8,000					2496	2504			
10	อ่างเก็บน้ำลุมพุก	สุรินทร์	ปราสาท	ตาเบา	มูล	SI	0.36	170					2496	2505			
11	อ่างเก็บน้ำห้วยแก้ว	สุรินทร์	รัตนบุรี	รัตนบุรี	มูล	SI	4.92	6,000					2508	2508			
12	อ่างเก็บน้ำอำปึล	สุรินทร์	เมือง	เทนมีย์	มูล	SI	27.50	4,600					2513	2521			
13	อ่างเก็บน้ำห้วยเสนง	สุรินทร์	เมือง	เฉนียง	มูล	SI	18.54	50,000					2513	2521			
	- ห้วยเสนง	สุรินทร์	เมือง	เฉนียง	มูล	I	-	-					2482	2502			

3.2.2 รายละเอียดโครงการชลประทานขนาดกลาง ถึงสิ้นปีงบประมาณ พ.ศ. 2552 (ต่อ)

ลำดับที่	โครงการ	จังหวัด	อำเภอ	ตำบล	ลุ่มน้ำหลัก	ประเภท	ปริมาณน้ำเก็บกัก (ล้าน. ม^3)	พื้นที่ชลประทาน (ไร่)	จัดรูปที่ดินและคันคูน้ำ (ไร่)				ระยะเวลาก่อสร้าง		มอบหน่วยงานอื่น		หมายเหตุ
									จัดรูปที่ดิน		คันคูน้ำ		เริ่ม	เสร็จ	ความจุ (ล้าน.ม^3)	พื้นที่ (ไร่)	
									สมบูรณ์แบบ	กึ่งสมบูรณ์แบบ	เส้นตรง	ลัดเลาะ					
14	อ่างเก็บน้ำห้วยด่าน	สุรินทร์	กาบเชิง	ด่าน	มูล	SI	9.40	8,000					2528	2531			
15	ฝายบ้านตลุง	สุรินทร์	ชุมพลบุรี	หนองเรือ	มูล	I	14.60	9,383					2531	2533			
16	อ่างเก็บน้ำบ้านทำนบ	สุรินทร์	บัวเชด	จรัส	มูล	SI	12.00	10,000					2528	2534			
17	อ่างเก็บน้ำห้วยตาเกาว์	สุรินทร์	กาบเชิง	กาบเชิง	มูล	SI	8.60	-					2525	2534			
	- ระบบห้วยตาเกาว์	สุรินทร์	กาบเชิง	กาบเชิง	มูล	I	-	5,200					2532	2534			
18	อ่างเก็บน้ำบ้านจรัส	สุรินทร์	บัวเชด	จรัส	มูล	SI	24.50	15,500					2528	2536			
19	อ่างเก็บน้ำห้วยขนาดมอญ	สุรินทร์	สังขะ	ตาดม	มูล	SI	17.80	9,000					2533	2536			
20	ฝายเลิศอรุณ	สุรินทร์	สังขะ	ห้วยทับทัน	มูล	I	-	-					2538	2539			อุปโภค
21	ฝายบ้านทุ่งราม	สุรินทร์	ศีขรภูมิ	ระแงง	มูล	I	-	-					2541	2541			อุปโภค
22	เขื่อนห้วยเชิง	สุรินทร์	กาบเชิง	บ้านด่าน	มูล	S	8.00	4,000					2540	2541			
23	อ่างเก็บน้ำห้วยกะเลงเวก	สุรินทร์	สังขะ	ตาตุม	มูล	SI	3.40	-					2538	2541			
	4. จังหวัดศรีสะเกษ						**159.41**	**102,670**							-	-	
1	อ่างเก็บน้ำห้วยน้ำคำ	ศรีสะเกษ	เมือง	หนองครก	มูล	SI	1.01	560					2494	2494			
2	อ่างเก็บน้ำหนองสะอาง	ศรีสะเกษ	ขุขันธ์	ห้วยเหนือ	มูล	SI	0.88	350					2495	2495			
3	อ่างเก็บน้ำห้วยซัน	ศรีสะเกษ	เมือง	โพนข่า	มูล	SI	2.71	2,030				2,030	2495	2495			
4	อ่างเก็บน้ำห้วยน้ำเค็ม	ศรีสะเกษ	ราษีไศล	ดู่	มูล	S	1.06	-					2496	2496			อุปโภค
5	อ่างเก็บน้ำห้วยปูน	ศรีสะเกษ	เมือง	หนองครก	มูล	S	0.15	-					2496	2497			อุปโภค
6	อ่างเก็บน้ำห้วยคล้า	ศรีสะเกษ	เมือง	หมากเขียบ	มูล	SI	3.78	4,700					2499	2501			
7	อ่างเก็บน้ำหนองสิ	ศรีสะเกษ	ขุนหาญ	สิ	มูล	SI	2.89	1,500				1,500	2513	2518			
8	อ่างเก็บน้ำห้วยตามาย	ศรีสะเกษ	กันทรลักษ์	ภูเงิน	มูล	SI	38.20	25,000					2512	2525			
9	อ่างเก็บน้ำห้วยศาลา	ศรีสะเกษ	ขุขันธ์	โคกตาล	มูล	SI	31.00	26,000					2527	2534			
11	ฝายบ้านห้วยทับทัน	ศรีสะเกษ	ห้วยทับทัน	ห้วยทับทัน	มูล	I	-	-					2536	2536			อุปโภค
12	อ่างเก็บน้ำห้วยขนุน	ศรีสะเกษ	กันทรลักษ์	เสาธงชัย	มูล	SI	10.00	3,500					2533	2536			

3.2.2 รายละเอียดโครงการชลประทานขนาดกลาง ถึงสิ้นปีงบประมาณ พ.ศ. 2552 (ต่อ)

ลำดับที่	โครงการ	จังหวัด	อำเภอ	ตำบล	ลุ่มน้ำหลัก	ประเภท	ปริมาณน้ำเก็บกัก (ล้าน. ม^3)	พื้นที่ชลประทาน (ไร่)	จัดรูปที่ดินและคันคูน้ำ (ไร่)				ระยะเวลาก่อสร้าง		มอบหน่วยงานอื่น		หมายเหตุ
									จัดรูปที่ดิน		คันคูน้ำ		เริ่ม	เสร็จ	ความจุ (ล้าน.ม^3)	พื้นที่ (ไร่)	
									สมบูรณ์แบบ	กึ่งสมบูรณ์แบบ	เส้นตรง	ลัดเลาะ					
13	อ่างเก็บน้ำห้วยสำราญ	ศรีสะเกษ	กิ่งอ.ภูสิงห์	ห้วยตามอญ	มูล	SI	12.35	7,500					2534	2537			
14	อ่างเก็บน้ำห้วยตาจู	ศรีสะเกษ	ขุนหาญ	กันทรอม	มูล	SI	12.00	13,000					2532	2539			
	- ระบบส่งน้ำห้วยตาจู	ศรีสะเกษ	ขุนหาญ	กันทรอม	มูล	SI	-	-					2543	2546			
15	เขื่อนห้วยด่านไอ	ศรีสะเกษ	กันทรลักษ์	ละลาย	มูล	SI	7.50	3,400					2538	2540			
16	ฝายบ้านลุมพุก 2	ศรีสะเกษ	ภูสิงห์	ลุมพุก	มูล	I	1.20	530					2539	2540			
17	ฝายบ้านเศวต	ศรีสะเกษ	ขุขันธ์	สำโรงตาเจ็บ	มูล	I	1.00	450					2539	2540			
18	อ่างเก็บน้ำห้วยโอตาลัต	ศรีสะเกษ	ภูสิงห์	โคกตาล	มูล	SI	3.80	3,150					2539	2540			
	- ระบบท่อส่งน้ำ บ.ทับทิมสยาม (โอตาลัต)	ศรีสะเกษ	ภูสิงห์	โคกตาล	มูล	ระบบท่อ	-	-					2545	2546			
19	เขื่อนห้วยติ๊กชู	ศรีสะเกษ	ภูสิงห์	โคกตาล	มูล	SI	26.20	11,000					2539	2542			
20	ฝายหัวงานและอาคารประกอบโครงการฝายบ้านพะเนา	ศรีสะเกษ	ห้วยทับทัน	ปราสาท	มูล		3.68	-					2549	2550			
	สำนักชลประทานที่ 9						**560.88**	**690,565**							**5.66**	**13,000**	
	1. จังหวัดนครนายก						**22.60**	**27,150**							**0.08**	**-**	
1	วังตะไคร้	นครนายก	เมือง	สาริกา	บางปะกง	I	-	1,500					2498	2499			
2	อ่างเก็บน้ำหนองขิง	นครนายก	เมือง		บางปะกง	S	-	-					2504	2504	0.08	-	อุปโภค
3	บ้านนา	นครนายก	บ้านนา	พิกุลออก	บางปะกง	I	-	-					2520	2524			
4	อ่างเก็บน้ำคลองทรายทอง	นครนายก	เมือง	เขาพระ	บางปะกง	SI	2.00	-					2525	2526			
5	อ่างเก็บน้ำคลองโบด	นครนายก	เมือง	เขาพระ	บางปะกง	SI	4.30	-					2525	2527			
6	อ่างเก็บน้ำห้วยปรือ	นครนายก	เมือง	เขาพระ	บางปะกง	SI	5.50	-					2525	2531			
7	วังม่วง	นครนายก	ปากพลี	นาหินลาด	บางปะกง		0.80	650					2541	2543			
8	คลองยาง	นครนายก	ปากพลี	โคกกรวด	ปราจีนบุรี	I	-	12,800					2534	2536			
9	วังบอน (คลองยาง)	นครนายก	ปากพลี	นาหินลาด	ปราจีนบุรี	SI	6.90	9,000					2540	2542			
10	อ่างเก็บน้ำคลองกลาง	นครนายก	ปากพลี	นาหินลาด	ปราจีนบุรี	SI	3.10	3,200					2544	2548			

3.2.2 รายละเอียดโครงการชลประทานขนาดกลาง ถึงสิ้นปีงบประมาณ พ.ศ. 2552 (ต่อ)

ลำดับที่	โครงการ	จังหวัด	อำเภอ	ตำบล	ลุ่มน้ำหลัก	ประเภท	ปริมาณน้ำเก็บกัก (ล้าน. ม^3)	พื้นที่ชลประทาน (ไร่)	จัดรูปที่ดินและคันคูน้ำ (ไร่)				ระยะเวลาก่อสร้าง		มอบหน่วยงานอื่น		หมายเหตุ
									จัดรูปที่ดิน		คันคูน้ำ		เริ่ม	เสร็จ	ความจุ (ล้าน.ม^3)	พื้นที่ (ไร่)	
									สมบูรณ์แบบ	กึ่งสมบูรณ์แบบ	เส้นตรง	ลัดเลาะ					
	2. จังหวัดจันทบุรี						**83.01**	**125,800**							**-**	**5,000**	
1	อ่างเก็บน้ำคลองพระพุทธ	จันทบุรี	โป่งน้ำร้อน	ทับไทร	โตนเลสาบ	SI	70.51	52,400					2542	2546			
2	คันกั้นน้ำแหลมสิงห์	จันทบุรี	แหลมสิงห์	ปากน้ำแหลมสิงห์	ชายฝั่งทะเลตะวันออก	FC	-	16,500					2496	2505			
3	ฝายพลับพลา	จันทบุรี	เมือง	พลับพลา	ชายฝั่งทะเลตะวันออก	I	-	(5,000)					2513	2513	-	5,000	
4	อ่างเก็บน้ำศาลทรายขาว	จันทบุรี	โป่งน้ำร้อน	ทรายขาว	โตนเลสาบ	I	-	2,000					2518	2519			
5	ทรบ.บ้านกล้วย	จันทบุรี	ท่าใหม่	ช้างข้าม	ชายฝั่งทะเลตะวันออก	FC	-	2,000					2520	2520			
6	ทรบ.คลองพลิ้ว	จันทบุรี	ท่าใหม่	บางสระแก้ว	ชายฝั่งทะเลตะวันออก	C	-	3,000					2519	2520			
7	อ่างเก็บน้ำคลองบอน	จันทบุรี	โป่งน้ำร้อน	หนองตาคง	โตนเลสาบ	SI	2.50	1,000					2528	2529			
8	ระบบส่งน้ำคลองวังโตนด	จันทบุรี	ท่าใหม่	โขมง	ชายฝั่งทะเลตะวันออก	CDF	-	35,000					2525	2530			
9	อ่างเก็บน้ำศาลทรายขาว	จันทบุรี	กิ่งอ.เขาคิชฌกูฏ	คลองพลู	ชายฝั่งทะเลตะวันออก	S	10.00	13,900					2537	2541			
	3. จังหวัดฉะเชิงเทรา						**44.20**	**66,500**							**-**	**-**	
1	ฝั่งซ้ายบางปะกง	ฉะเชิงเทรา	บ้านโพธิ์	บ้านโพธิ์	บางปะกง	FC	-	65,000					2493	2506			
2	อ่างเก็บน้ำลาดกระทิง	ฉะเชิงเทรา	สนามชัยเขต	ลาดกระทิง	บางปะกง	SI	4.20	1,500					2526	2527			
3	อ่างเก็บน้ำคลองระบม	ฉะเชิงเทรา	สนามชัยเขต	ท่ากระดาน	บางปะกง	SI	40.00	-					2530	2533			อุปโภค
	4. จังหวัดชลบุรี						**61.75**	**48,000**							**3.18**	**-**	
1	อ่างเก็บน้ำบ้านบึง	ชลบุรี	บ้านบึง	คลองกิ่ว	บางปะกง	S	1.90	-					2499	2501			อุปโภค
2	ปตร.พานทอง	ชลบุรี	พนัสนิคม	บางนาง	บางปะกง	DC	-	18,500					2499	2508			

3.2.2 รายละเอียดโครงการชลประทานขนาดกลาง ถึงสิ้นปีงบประมาณ พ.ศ. 2552 (ต่อ)

ลำดับที่	โครงการ	จังหวัด	อำเภอ	ตำบล	ลุ่มน้ำหลัก	ประเภท	ปริมาณน้ำเก็บกัก (ล้าน. ม^3)	พื้นที่ชลประทาน (ไร่)	จัดรูปที่ดินและคันคูน้ำ (ไร่)				ระยะเวลาก่อสร้าง		มอบหน่วยงานอื่น		หมายเหตุ
									จัดรูปที่ดิน		คันคูน้ำ		เริ่ม	เสร็จ	ความจุ (ล้าน.ม^3)	พื้นที่ (ไร่)	
									สมบูรณ์แบบ	กึ่งสมบูรณ์แบบ	เส้นตรง	ลัดเลาะ					
3	ปตร.พานทองขยาย	ชลบุรี	พนัสนิคม	บางปะกง	บางปะกง	DC	-	22,000					2513	2521			
4	อ่างเก็บน้ำหนองค้อ	ชลบุรี	ศรีราชา	หนองขาม	ชายฝั่งทะเลตะวันออก	SI	21.40	7,500					2523	2526			
5	อ่างเก็บน้ำมาบประชัน	ชลบุรี	บางละมุง	หนองปรือ	ชายฝั่งทะเลตะวันออก	S	14.80	-					2517	2523			อุปโภค
6	อ่างเก็บน้ำจุกเสม็ด	ชลบุรี	สัตหีบ	พลูตาหลวง	ชายฝั่งทะเลตะวันออก	S	-	-					2500	2500	0.25	-	
7	อ่างเก็บน้ำพลูตาหลวง	ชลบุรี	สัตหีบ	พลูตาหลวง	ชายฝั่งทะเลตะวันออก	S	-	-					2507	2508	2.80	-	
8	อ่างเก็บน้ำช่องแสมสาร	ชลบุรี	สัตหีบ	พลูตาหลวง	ชายฝั่งทะเลตะวันออก	S	-	-					2526	2526	0.13	-	
9	อ่างเก็บน้ำหนองกลางดง	ชลบุรี	ศรีราชา	บึง	ชายฝั่งทะเลตะวันออก	S	7.65	-					2532	2534			อุปโภค
10	อ่างเก็บน้ำห้วยสะพาน	ชลบุรี	ศรีราชา	บึง-บ่อวิน	ชายฝั่งทะเลตะวันออก	S	4.00	-					2533	2536			อุปโภค
11	อ่างเก็บน้ำชากนอก	ชลบุรี	บางละมุง	ห้วยใหญ่-	ชายฝั่งทะเลตะวันออก	S	7.00	-					2532	2536			อุปโภค
12	อ่างเก็บน้ำห้วยขุนจิต	ชลบุรี	บางละมุง	ตะเคียนเตี้ย	ชายฝั่งทะเลตะวันออก	S	5.00	-					2533	2537			อุปโภค
	5. จังหวัดปราจีนบุรี						**2.00**	**127,535**							**2.40**	**-**	
1	ท่าแห	ปราจีนบุรี	ศรีมหาโพธิ์		ปราจีนบุรี	CF	-	60,000					2493	2503			
2	ห้วยไคร้	ปราจีนบุรี	กบินทร์บุรี	วังตะเคียน	ปราจีนบุรี	I	-	12,000					2512	2519			
3	ตะเคียนทอง	ปราจีนบุรี	กบินทร์บุรี	หาดนางแก้ว	ปราจีนบุรี	C	-	6,500					2520	2520			
4	อ่างเก็บน้ำเขาอีโต้	ปราจีนบุรี	เมือง	ท่าพระ	ปราจีนบุรี	S	-	-					2517	2521	2.40	-	

3.2.2 รายละเอียดโครงการชลประทานขนาดกลาง ถึงสิ้นปีงบประมาณ พ.ศ. 2552 (ต่อ)

ลำดับที่	โครงการ	จังหวัด	อำเภอ	ตำบล	ลุ่มน้ำหลัก	ประเภท	ปริมาณน้ำเก็บกัก (ล้าน. ม^3)	พื้นที่ชลประทาน (ไร่)	จัดรูปที่ดินและคันคูน้ำ (ไร่)				ระยะเวลาก่อสร้าง		มอบหน่วยงานอื่น		หมายเหตุ
									จัดรูปที่ดิน		คันคูน้ำ		เริ่ม	เสร็จ	ความจุ (ล้าน.ม^3)	พื้นที่ (ไร่)	
									สมบูรณ์แบบ	กึ่งสมบูรณ์แบบ	เส้นตรง	ลัดเลาะ					
5	อ่างเก็บน้ำเขาอีโต้ 2	ปราจีนบุรี	เมือง	บ้านพระ	ปราจีนบุรี	SI	2.00	-					2538	2540			
6	ห้วยเกษียร	ปราจีนบุรี	เมือง	ดงขี้เหล็ก	ปราจีนบุรี	FC	-	3,000					2520	2520			
7	แม่น้ำประจันตคาม	ปราจีนบุรี	ประจันตคาม	บุฝ้าย	ปราจีนบุรี	I	-	15,535					2525	2537			
8	โคกกะจะ	ปราจีนบุรี	เมือง	รอบเมือง	ปราจีนบุรี	CF	-	20,000					2519	2520			
9	คลองสารภี	ปราจีนบุรี	เมือง	วัดโบสถ์	ปราจีนบุรี	CD	-	10,500					2520	2523			
	6. จังหวัดสระแก้ว						**180.67**	**91,180**							**-**	**-**	
1	เขื่อนเก็บน้ำพระปรง	สระแก้ว	วัฒนานคร	ช่องกุ่ม	ปราจีนบุรี	SI	97.00	35,000				11,319	2534	2544			
2	ห้วยยาง	สระแก้ว	ตาพระยา	ตาพระยา	ปราจีนบุรี	I	-	-				-	2509	2510			
3	อ่างเก็บน้ำคลองสามสิบ	สระแก้ว	เมือง	เขาฉกรรจ์	ปราจีนบุรี	SI	5.70	2,680					2527	2529			
4	อ่างเก็บน้ำท่ากระบาก	สระแก้ว	เมือง	ท่าแยก	ปราจีนบุรี	SI	6.40	4,000					2522	2524			
5	อ่างเก็บน้ำพันโป้	สระแก้ว	เมือง	โคกปี่ฆ้อง	ปราจีนบุรี	SI	0.27	2,800					2530	2531			
6	อ่างเก็บน้ำคลองเกลือ	สระแก้ว	วัฒนานคร	หนองน้ำใส	ปราจีนบุรี	SI	5.50	3,000					2530	2531			
7	อ่างเก็บน้ำห้วยเขาดิน	สระแก้ว	คลองหาด	คลองหาด	ปราจีนบุรี	SI	1.80	1,200					2530	2531			
8	อ่างเก็บน้ำห้วยยาง	สระแก้ว	ตาพระยา	ทัพราช	ปราจีนบุรี	SI	60.00	40,000					2529	2536			
9	ห้วยสะโตน	สระแก้ว	ตาพระยา	ทัพเสด็จ	ปราจีนบุรี	I	-	-					2509	2510			
10	คลองยาง	สระแก้ว	ตาพระยา	โคกสูง	ปราจีนบุรี	I	-	-					2509	2510			
11	อ่างเก็บน้ำเขารัง	สระแก้ว	อรัญประเทศ	คลองน้ำใส	ปราจีนบุรี	SI	4.00	2,500					2529	2531			
	7. จังหวัดระยอง						**90.50**	**82,500**							**-**	**8,000**	
1	ท่อส่งน้ำดอกกราย-มาบตาพุด	ระยอง	ปลวกแดง	ตาสิทธิ์	ชายฝั่งทะเลตะวันออก	I	-	-					2526	2527			(อุปโภค)
2	ปตร.คลองน้ำหู	ระยอง	เมือง	มาบตาพุด	ชายฝั่งทะเลตะวันออก	FC	-	2,000					2520	2523			

3.2.2 รายละเอียดโครงการชลประทานขนาดกลาง ถึงสิ้นปีงบประมาณ พ.ศ. 2552 (ต่อ)

ลำดับที่	โครงการ	จังหวัด	อำเภอ	ตำบล	ลุ่มน้ำหลัก	ประเภท	ปริมาณน้ำเก็บกัก (ล้าน. ม^3)	พื้นที่ชลประทาน (ไร่)	จัดรูปที่ดินและคันคูน้ำ (ไร่)				ระยะเวลาก่อสร้าง		มอบหน่วยงานอื่น		หมายเหตุ
									จัดรูปที่ดิน		คันคูน้ำ		เริ่ม	เสร็จ	ความจุ (ล้าน.ม^3)	พื้นที่ (ไร่)	
									สมบูรณ์แบบ	กึ่งสมบูรณ์แบบ	เส้นตรง	ลัดเลาะ					
3	อ่างเก็บน้ำดอกกราย	ระยอง	ปลวกแดง	ตาสิทธิ์	ชายฝั่งทะเลตะวันออก	SI	72.50	-					2512	2518			
4	ฝายบ้านค่าย	ระยอง	บ้านค่าย	บางบุตร	ชายฝั่งทะเลตะวันออก	I	-	30,000				9,095	2494	2503			
5	ฝายบึงต้นชัน	ระยอง	บ้านค่าย		ชายฝั่งทะเลตะวันออก	I	-	(8,000)					2500	2500		8,000	
6	ปตร.ป้องกันอุทกภัยระยอง	ระยอง	เมือง	เชิงเนิน	ชายฝั่งทะเลตะวันออก	F	-	20,000					2501	2505			
7	ปตร.ป้องกันน้ำเค็มลุ่มน้ำประแสร์	ระยอง	แกลง	ทุ่งควายกิน	ชายฝั่งทะเลตะวันออก	FC	-	23,000					2518	2522			
8	อ่างเก็บน้ำคลองระโอก (เขาจุก)	ระยอง	แกลง	ทุ่งควายกิน	ชายฝั่งทะเลตะวันออก	SI	18.00	7,500					2531	2535			
9	ท่อส่งน้ำมาบตาพุด-สัตหีบ	ระยอง	เมือง		ชายฝั่งทะเลตะวันออก	I	-	-					2535	2536			
	8. จังหวัดตราด						**76.15**	**121,900**							**-**	**-**	
1	คันกั้นน้ำฯคลองใหญ่	ตราด	แหลมงอบ	แหลมงอบ	ชายฝั่งทะเลตะวันออก	FC	-	4,000					2520	2522			
2	ปตร.คลองร่างหวาย	ตราด	เขาสมิง	เขาสมิง	ชายฝั่งทะเลตะวันออก	CDF	-	2,000					2518	2520			
3	อ่างเก็บน้ำเขาระกำ	ตราด	เมือง	ชำราก	ชายฝั่งทะเลตะวันออก	SI	23.00	-					2511	2515			
4	อ่างเก็บน้ำด่านชุมพล	ตราด	บ่อไร่	ด่านชุมพล	ชายฝั่งทะเลตะวันออก	SI	7.40	3,000					2528	2528			

3.2.2 รายละเอียดโครงการชลประทานขนาดกลาง ถึงสิ้นปีงบประมาณ พ.ศ. 2552 (ต่อ)

ลำดับที่	โครงการ	จังหวัด	อำเภอ	ตำบล	ลุ่มน้ำหลัก	ประเภท	ปริมาณน้ำเก็บกัก (ล้าน. ม^3)	พื้นที่ชลประทาน (ไร่)	จัดรูปที่ดินและคันคูน้ำ (ไร่)				ระยะเวลาก่อสร้าง		มอบหน่วยงานอื่น		หมายเหตุ
									จัดรูปที่ดิน		คันคูน้ำ		เริ่ม	เสร็จ	ความจุ (ล้าน.ม^3)	พื้นที่ (ไร่)	
									สมบูรณ์แบบ	กึ่งสมบูรณ์แบบ	เส้นตรง	ลัดเลาะ					
5	ปตร.เขาระกำขยาย	ตราด	เมือง	หนองเสม็ด	ชายฝั่งทะเลตะวันออก	I	-	17,000					2527	2534			
6	อ่างเก็บน้ำบ้านมะนาว	ตราด	บ่อไร่	บ่อพลอย	ชายฝั่งทะเลตะวันออก	SI	2.35	1,500					2528	2528			
7	คันกั้นน้ำฯวังกระแจะ	ตราด	เมือง	วังกระแจะ	ชายฝั่งทะเลตะวันออก	FC	-	7,000					2493	2493			
8	คันกั้นน้ำฯนาเกลือ	ตราด	เมือง	หนองคันทรง	ชายฝั่งทะเลตะวันออก	FC	-	3,000					2492	2492			
9	ปตร.คลองท่าเลื่อน	ตราด	เมือง	ชำราก	ชายฝั่งทะเลตะวันออก	FC	-	20,000					2519	2522			
10	ปตร.เขาสมิง	ตราด	เขาสมิง	ทุ่งนนทรี	ชายฝั่งทะเลตะวันออก	I	-	20,000					2535	2539			
11	อ่างเก็บน้ำห้วยแร้ง	ตราด	บ่อไร่	ด่านชุมพล	ชายฝั่งทะเลตะวันออก	SI	36.80	37,900					2540	2545			
12	อ่างเก็บน้ำวังปลาหมอ	ตราด	เขาสมิง	ท่าโสม	ชายฝั่งทะเลตะวันออก	SI	6.60	6,500					2540	2545			
	สำนักชลประทานที่ 10						**117.06**	**216,020**							**36.02**	**38,250**	
	1. จังหวัดเพชรบูรณ์						**57.85**	**91,920**							**-**	**-**	
1	ฝายวังโป่ง	เพชรบูรณ์	วังโป่ง	วังโป่ง	น่าน	I	-	3,600					2527	2527			
2	อ่างเก็บน้ำห้วยลึก	เพชรบูรณ์	กิ่งอ.เขาค้อ	เขาค้อ	น่าน	SI	1.30	400					2527	2528			
3	ห้วยศรีจันทร์	เพชรบูรณ์	หล่มสัก	ท่าอิบุญ	ป่าสัก	I	-	6,000					2524	2527			
4	ฝายฝั่งซ้ายแม่น้ำป่าสัก	เพชรบูรณ์	หล่มสัก	ห้วยไร่	ป่าสัก	I	-	32,000					2497	2512			
5	อ่างเก็บน้ำห้วยป่าแดง	เพชรบูรณ์	เมือง	ป่าเลา	ป่าสัก	SI	18.70	13,600				12,637	2512	2521			

3.2.2 รายละเอียดโครงการชลประทานขนาดกลาง ถึงสิ้นปีงบประมาณ พ.ศ. 2552 (ต่อ)

ลำดับที่	โครงการ	จังหวัด	อำเภอ	ตำบล	ลุ่มน้ำหลัก	ประเภท	ปริมาณน้ำเก็บกัก (ล้าน. ม^3)	พื้นที่ชลประทาน (ไร่)	จัดรูปที่ดินและคันคูน้ำ (ไร่)				ระยะเวลาก่อสร้าง		มอบหน่วยงานอื่น		หมายเหตุ
									จัดรูปที่ดิน		คันคูน้ำ		เริ่ม	เสร็จ	ความจุ (ล้าน.ม^3)	พื้นที่ (ไร่)	
									สมบูรณ์แบบ	กึ่งสมบูรณ์แบบ	เส้นตรง	ลัดเลาะ					
6	อ่างเก็บน้ำห้วยขอนแก่น (พร้อมระบบ)	เพชรบูรณ์	หล่มสัก	ห้วยไร่	ป่าสัก	SI	30.00	31,800					2531	2545			
7	คลองเฉลียงลับ	เพชรบูรณ์	เมือง	บ้านโคก	ป่าสัก	SI	7.85	-					2531	2541			
8	อ่างเก็บน้ำห้วยนา	เพชรบูรณ์	เมือง	วังชมภู	ป่าสัก	SI	-	4,520					2539				
	2. จังหวัดลพบุรี						**55.96**	**110,300**							**35.16**	**37,600**	
1	ดงพลับ	ลพบุรี	บ้านหมี่	ดงพลับ	เจ้าพระยา	I	-	(8,000)					2494	2495	-	8,000	
2	อ่างเก็บน้ำห้วยโป่ง	ลพบุรี	เมือง	ห้วยโป่ง	เจ้าพระยา	SI	2.07	500					2527	2529	-	-	
3	อ่างเก็บน้ำพิบูลสงคราม	ลพบุรี	เมือง	เขาพระงาม	เจ้าพระยา	SI	-	-					2495	2496	2.60	-	อุปโภค
4	อ่างเก็บน้ำห้วยใหญ่	ลพบุรี	เมือง	เขาพระงาม	เจ้าพระยา	SI	-	(4,500)					2527	2528	7.60	4,500	
5	อ่างเก็บน้ำห้วยแฟน	ลพบุรี	เมือง	เขาพระงาม	เจ้าพระยา	SI	-	(3,000)					2526	2527	1.90	3,000	
6	อ่างเก็บน้ำห้วยซับเหล็ก	ลพบุรี	เมือง	โคกตูม	เจ้าพระยา	SI	-	(12,100)					2497	2498	10.56	12,100	
7	ฝายวังแขม	ลพบุรี	สระโบสถ์	มหาโพธิ์	เจ้าพระยา	I	-	25,000					2520	2520			
8	ฝายม่วงค่อม	ลพบุรี	ชัยบาดาล	ม่วงค่อม	ป่าสัก	I	-	(1,000)					2517	2517	-	1,000	
9	พัฒนานิคม	ลพบุรี	พัฒนานิคม	แก่งเสือเต้น	ป่าสัก	P	-	-					2522	2522			อุปโภค
10	อ่างเก็บน้ำห้วยส้ม	ลพบุรี	เมือง	โคกตูม	ป่าสัก	SI	-	(9,000)					2499	2501	12.50	9,000	
11	อ่างเก็บน้ำซับตะเคียน	ลพบุรี	ชัยบาดาล	ม่วงค่อม	ป่าสัก	SI	9.00	8,800				4,430	2528	2536			
12	จัดหาน้ำสนับสนุนหมู่บ้านป่าไม้ซับลังกา	ลพบุรี	ชัยบาดาล	กุดตาเพชร	ป่าสัก	SI	1.89	26,000					2531	2535			
13	ลำสนธิ (พร้อมระบบ)	ลพบุรี	ชัยบาดาล	นาโสม	ป่าสัก	I	-	44,400				23,452	2531	2542			
14	อ่างเก็บน้ำกุดตาเพชร (พื้นที่ส่งน้ำอยู่ในเขตโครงการลำสนธิ)	ลพบุรี	ลำสนธิ	กุดตาเพชร	ป่าสัก	S	43.00	-					2543	2547			
15	ระบบส่งน้ำโครงการห้วยใหญ่	ลพบุรี			ป่าสัก			5,600					2551	2552			

3.2.2 รายละเอียดโครงการชลประทานขนาดกลาง ถึงสิ้นปีงบประมาณ พ.ศ. 2552 (ต่อ)

ลำดับที่	โครงการ	จังหวัด	อำเภอ	ตำบล	ลุ่มน้ำหลัก	ประเภท	ปริมาณน้ำเก็บกัก (ล้าน. ม³)	พื้นที่ชลประทาน (ไร่)	จัดรูปที่ดินและคันคูน้ำ (ไร่)				ระยะเวลาก่อสร้าง		มอบหน่วยงานอื่น		หมายเหตุ
									จัดรูปที่ดิน		คันคูน้ำ		เริ่ม	เสร็จ	ความจุ (ล้าน.ม³)	พื้นที่ (ไร่)	
									สมบูรณ์แบบ	กึ่งสมบูรณ์แบบ	เส้นตรง	ลัดเลาะ					
	3. จังหวัดสระบุรี						**3.25**	**13,800**							**0.86**	**650**	
1	อ่างเก็บน้ำสะแกเกลือ	สระบุรี	พระพุทธบาท	ธารเกษม	เจ้าพระยา	S	0.07	-					2497	2497			อุปโภค
2	อ่างเก็บน้ำห้วยลึก	สระบุรี	พระพุทธบาท	ธารเกษม	เจ้าพระยา	S	-	-					2497	2497	0.04	-	อุปโภค
3	คลองสองคอน	สระบุรี	แก่งคอย	สองคอน	ป่าสัก	C	-	5,000					2514	2514			
4	อ่างเก็บน้ำซับตะเคียน	สระบุรี	แก่งคอย	ทับกวาง	ป่าสัก	SI	-	(150)					2502	2502	0.19	150	
5	บ้านดง	สระบุรี	แก่งคอย	ชำผักแพว	ป่าสัก		3.18	7,000					2528	2528			
6	อ่างเก็บน้ำคำตะเคียน	สระบุรี	มวกเหล็ก	มวกเหล็ก	ป่าสัก	SI	-	(500)					2504	2504	0.63	500	
7	ระบบส่งน้ำอ่างเก็บน้ำห้วยหินขาว	เฉลิมพระเกียรติ	พระพุทธบาท	เขาดินพัฒนา	ป่าสัก		-	1,800					2545	2547			
	สำนักชลประทานที่ 12						**100.78**	**217,902**							**-**	**7,500**	
	1. จังหวัดอุทัยธานี						**43.98**	**80,745**							**-**	**7,500**	
1	คลองยาง	อุทัยธานี	ทับทัน		สะแกกรัง-ตอนล่าง	I	-	(7,500)					2493	2497	-	7,500	
2	วังร่มเกล้า (วังรอ)	อุทัยธานี	เมือง	ทุ่งใหญ่	สะแกกรัง-ตอนล่าง	I	-	35,648					2523	2525			
3	อ่างเก็บน้ำแม่ดีน้อย 1	อุทัยธานี	บ้านไร่	แก่นมะกรูด	แม่กลอง		0.30	1,000					2525	2525			
4	อ่างเก็บน้ำท่ากรวย	อุทัยธานี	บ้านไร่	แก่นมะกรูด	ท่าจีน	SI	0.28	1,000					2526	2526			
5	สระน้ำบ้านอีทราย	อุทัยธานี	บ้านไร่	แก่นมะกรูด	ท่าจีน	C	-	-					2525	2525			อุปโภค
6	ฝายทัพคล้าย	อุทัยธานี	บ้านไร่	ทัพหลวง	ท่าจีน	I	-	6,097					2530	2533			
7	อ่างเก็บน้ำห้วยขุนแก้ว	อุทัยธานี	ห้วยคต	ทองหลาง	ท่าจีน	S	43.40	37,000					2538	2543			
	2. จังหวัดสุพรรณบุรี						**56.80**	**40,500**							**-**	**-**	
1	ลำตะเพิน	สุพรรณบุรี	ด่านช้าง	องค์พระ	แม่กลอง	S	50.00	34,000					2535	2542			
2	อ่างเก็บน้ำห้วยพุตะเคียน	สุพรรณบุรี	ด่านช้าง	องค์พระ	แม่กลอง	SI	4.00	5,000					2539	2544			
3	อ่างเก็บน้ำท่าเดื่อ	สุพรรณบุรี	ด่านช้าง	ห้วยขมิ้น	ท่าจีน	SI	2.80	1,500					2526	2527			

3.2.2 รายละเอียดโครงการชลประทานขนาดกลาง ถึงสิ้นปีงบประมาณ พ.ศ. 2552 (ต่อ)

ลำดับที่	โครงการ	จังหวัด	อำเภอ	ตำบล	ลุ่มน้ำหลัก	ประเภท	ปริมาณน้ำเก็บกัก (ล้าน. ม^3)	พื้นที่ชลประทาน (ไร่)	จัดรูปที่ดินและคันคูน้ำ (ไร่)				ระยะเวลาก่อสร้าง		มอบหน่วยงานอื่น		หมายเหตุ
									จัดรูปที่ดิน		คันคูน้ำ		เริ่ม	เสร็จ	ความจุ (ล้าน.ม^3)	พื้นที่ (ไร่)	
									สมบูรณ์แบบ	กึ่งสมบูรณ์แบบ	เส้นตรง	ลัดเลาะ					
	3. จังหวัดชัยนาท						**-**	**96,657**							**-**	**-**	
1	ทุ่งวัดสิงห์	ชัยนาท	วัดสิงห์	หนองบัว	ท่าจีน	P	-	63,067					2525	2534			
2	ท่าฉนวน-วัดโคก	ชัยนาท	มโนรมย์	ท่าฉนวน	เจ้าพระยา	P	-	20,191					2525	2533			
3	เขาแก้ว	ชัยนาท			เจ้าพระยา		-	13,399									
	สำนักชลประทานที่ 13						**74.43**	**79,900**							**-**	**1,500**	
	1. จังหวัดกาญจนบุรี						**8.00**	**15,500**							**-**	**-**	
1	ท่าล้อ	กาญจนบุรี	ท่าม่วง	ท่าล้อ	แม่กลอง	P	-	8,500					2498	2505			
2	ระบายน้ำทุ่งแม่กลอง	กาญจนบุรี			แม่กลอง	D	-	-					2516	2532			
3	อ่างเก็บน้ำห้วยเทียน	กาญจนบุรี	เลาขวัญ	ทุ่งกระบ่ำ	ท่าจีน	SI	8.00	7,000				4,813	2527	2531			
	2. จังหวัดราชบุรี						**66.43**	**27,100**							**-**	**1,500**	
1	อ่างเก็บน้ำโป่งกระทิง	ราชบุรี	สวนผึ้ง	บ้านบึง	แม่กลอง	S	0.23						2520	2521			อุปโภค
2	อ่างเก็บน้ำห้วยมะหาด	ราชบุรี	สวนผึ้ง	หนองพันจันทร์	แม่กลอง	SI	4.30	1,700					2528	2530			
3	อ่างเก็บน้ำชัชป่าหวาย	ราชบุรี	สวนผึ้ง	หนองพันจันทร์	แม่กลอง	S	-	-					2520	2520			อุปโภค
4	อ่างเก็บน้ำชัชป่าหวาย (ขยาย)	ราชบุรี	สวนผึ้ง	หนองพันจันทร์	แม่กลอง	S	2.50	-					2525	2526			อุปโภค
5	ห้วยไผ่	ราชบุรี	เมือง		แม่กลอง	I	-	(1,500)					2493	2493	-	1,500	
6	อ่างเก็บน้ำห้วยสำนักไม้เต็ง (พร้อมระบบ)	ราชบุรี	เมือง	น้ำพุ	แม่กลอง	SI	36.00	23,000				17,445	2531	2542			
7	อ่างเก็บน้ำห้วยท่าเคย	ราชบุรี	กิ่งอ.บ้านคา	บ้านบึง	แม่กลอง	S	23.40	-					2539	2544			
8	ฝายทดน้ำห้วยคลุม	ราชบุรี	สวนผึ้ง	สวนผึ้ง	แม่กลอง	I	-	2,400					2546	2548			

3.2.2 รายละเอียดโครงการชลประทานขนาดกลาง ถึงสิ้นปีงบประมาณ พ.ศ. 2552 (ต่อ)

ลำดับที่	โครงการ	จังหวัด	อำเภอ	ตำบล	ลุ่มน้ำหลัก	ประเภท	ปริมาณน้ำเก็บกัก (ล้าน. ม^3)	พื้นที่ชลประทาน (ไร่)	จัดรูปที่ดินและคันคูน้ำ (ไร่)				ระยะเวลาก่อสร้าง		มอบหน่วยงานอื่น		หมายเหตุ
									จัดรูปที่ดิน		คันคูน้ำ		เริ่ม	เสร็จ	ความจุ (ล้าน.ม^3)	พื้นที่ (ไร่)	
									สมบูรณ์แบบ	กึ่งสมบูรณ์แบบ	เส้นตรง	ลัดเลาะ					
	3. จังหวัดสมุทรสงคราม						**-**	**37,300**							**-**	**-**	
1	ป้องกันน้ำเค็ม (ราชบุรีฝั่งขวา)	สมุทรสงคราม	อัมพวา		แม่กลอง	F	-	37,300					2532	2532			
	สำนักชลประทานที่ 14						**158.88**	**140,150**							**-**	**-**	
	1. จังหวัดเพชรบุรี						**66.80**	**46,685**							**-**	**-**	
1	ห้วยป่าแดง	เพชรบุรี	ท่ายาง	สองพี่น้อง	ฝั่งทะเลตะวันตก	I	-	1,200					2521	2524			
2	อ่างเก็บน้ำหุบกะพง	เพชรบุรี	ชะอำ	เขาใหญ่	ฝั่งทะเลตะวันตก	SI	0.26	2,580					2517	2521			
3	อ่างเก็บน้ำห้วยทราย	เพชรบุรี	ชะอำ	สามพระยา	ฝั่งทะเลตะวันตก	SI	1.95	1,900					2527	2529			
4	หุบกะพง (ระยะที่ 1)	เพชรบุรี	ชะอำ	เขาใหญ่	ฝั่งทะเลตะวันตก	P	-	500					2515	2520			
5	หุบกะพง (ระยะที่ 2)	เพชรบุรี	ชะอำ	เขาใหญ่	ฝั่งทะเลตะวันตก	P	-	475					2521	2522			
6	อ่างเก็บน้ำห้วยตะแปด	เพชรบุรี	ชะอำ	สามพระยา	ฝั่งทะเลตะวันตก	SI	4.00	2,500					2528	2529			
7	อ่างเก็บน้ำบ้านทุ่งขาม	เพชรบุรี	ชะอำ	ไร่ใหม่พัฒนา	ฝั่งทะเลตะวันตก	SI	8.00	3,500					2524	2526			
8	อ่างเก็บน้ำกระหร่าง 3	เพชรบุรี	กิ่งอ.แก่งกระจาน	ป่าเด็ง	ฝั่งทะเลตะวันตก	SI	6.00	4,500					2529	2533			
9	ห้วยแม่ประจันต์	เพชรบุรี	หนองหญ้าปล้อง	หนองหญ้าปล้อง	ฝั่งทะเลตะวันตก		42.20	5,000					2546	2549			
10	อ่างเก็บน้ำวังยาว	เพชรบุรี	ท่ายาง	ท่าคอย	เพชรบุรี	SI	0.26	1,250					2520	2524			
11	อ่างเก็บน้ำห้วยสามเขา	เพชรบุรี	ท่ายาง	เขากระปุก	เพชรบุรี	SI	3.00	2,500					2525	2527			
12	อ่างเก็บน้ำพุน้อย	เพชรบุรี	เขาย้อย	ทับคาง	เพชรบุรี	S	0.32	-					2523	2524			อุปโภค
13	ไร่มะม่วง	เพชรบุรี	ชะอำ		เพชรบุรี	C	-	-					2517	2517			อุปโภค
14	อ่างเก็บน้ำโป่งทะลุ	เพชรบุรี	ชะอำ	เขาใหญ่	เพชรบุรี	SI	0.81	-					2519	2521			
15	ดอนขุนห้วย	เพชรบุรี	ชะอำ	ดอนขุนห้วย	เพชรบุรี	C	-	-					2516	2517			อุปโภค
16	ดอนขุนห้วย (ระยะที่ 1)	เพชรบุรี	ชะอำ	ดอนขุนห้วย	เพชรบุรี	I	-	2,580					2521	2521			
17	สูบน้ำไร่สะท้อน-ไร่โคก	เพชรบุรี	บ้านลาด	ไร่โคก	เพชรบุรี	P	-	14,000					2532	2540			
18	ประสิทธิชลการ	เพชรบุรี			เพชรบุรี		-	4,200									

3.2.2 รายละเอียดโครงการชลประทานขนาดกลาง ถึงสิ้นปีงบประมาณ พ.ศ. 2552 (ต่อ)

ลำดับที่	โครงการ	จังหวัด	อำเภอ	ตำบล	ลุ่มน้ำหลัก	ประเภท	ปริมาณน้ำเก็บกัก (ล้าน. ม^3)	พื้นที่ชลประทาน (ไร่)	จัดรูปที่ดินและคันคูน้ำ (ไร่)				ระยะเวลาก่อสร้าง		มอบหน่วยงานอื่น		หมายเหตุ
									จัดรูปที่ดิน		คันคูน้ำ		เริ่ม	เสร็จ	ความจุ (ล้าน.ม^3)	พื้นที่ (ไร่)	
									สมบูรณ์แบบ	กึ่งสมบูรณ์แบบ	เส้นตรง	ลัดเลาะ					
	2. จังหวัดประจวบคีรีขันธ์						**92.08**	**63,465**							-	-	
1	อ่างเก็บน้ำเขาเต่า	ประจวบคีรีขันธ์	หัวหิน	หนองแก	ฝั่งทะเลตะวันตก	S	0.55	-					2506	2506			อุปโภค
2	หนองเหียง	ประจวบคีรีขันธ์	หัวหิน	หินเหล็กไฟ	ฝั่งทะเลตะวันตก	C	-	200					2515	2517			
3	อ่างเก็บน้ำยางชุม	ประจวบคีรีขันธ์	กุยบุรี	หาดขาม	ฝั่งทะเลตะวันตก	SI	41.10	15,065					2512	2523			
	- ระบบส่งน้ำและอาคารประกอบ โครงการปรับปรุงระบบส่งน้ำอ่างเก็บน้ำยางชุม	ประจวบคีรีขันธ์	กุยบุรี	หาดขาม	ฝั่งทะเลตะวันตก	I	-	5,000					2549	2551			
4	อ่างเก็บน้ำถ้ำไก่หล่น	ประจวบคีรีขันธ์	หัวหิน	หนองพลับ	ฝั่งทะเลตะวันตก	S	0.03	-					2517	2517			อุปโภค
5	คลองลำชู	ประจวบคีรีขันธ์	บางสะพานน้อย	ทรายทอง	ฝั่งทะเลตะวันตก	I	-	4,000					2533	2538			
6	อ่างเก็บน้ำคลองช่องลม	ประจวบคีรีขันธ์	ทับสะแก	เขาล้าน	ฝั่งทะเลตะวันตก	S	5.50	-					2533	2535			อุปโภค
7	อ่างเก็บน้ำคลองจะกระ (พร้อมระบบ)	ประจวบคีรีขันธ์	ทับสะแก	นาหูกวาง	ฝั่งทะเลตะวันตก	SI	10.40	4,000					2537	2542			
	- ระบบส่งน้ำและอาคารประกอบ อ่างเก็บน้ำคลองจะกระ	ประจวบคีรีขันธ์	ทับสะแก	นาหูกวาง	ฝั่งทะเลตะวันตก			4,000					2551	2551			
8	พัฒนาลุ่มน้ำคลองบึง	ประจวบคีรีขันธ์	เมือง	อ่าวน้อย	ฝั่งทะเลตะวันตก	SI	25.00	20,000					2526	2534			
9	อ่างเก็บน้ำห้วยอ่างหิน	ประจวบคีรีขันธ์	เมือง	อ่าวน้อย	ฝั่งทะเลตะวันตก	SI	-	-					2526	2531			
10	อ่างเก็บน้ำคลองบึง	ประจวบคีรีขันธ์	เมือง	อ่าวน้อย	ฝั่งทะเลตะวันตก	SI	-	-					2526	2534			
11	อ่างเก็บน้ำห้วยไทรงาม	ประจวบคีรีขันธ์	หัวหิน	หนองพลับ	ฝั่งทะเลตะวันตก	SI	9.50	11,200					2537	2546			เพิ่ม พท.ปี 49 = 5,600 ไร่
	3. จังหวัดชุมพร						**-**	**30,000**							-	-	
1	บรรเทาอุทกภัยชุมพร	ชุมพร	เมือง	นาระอัง	ฝั่งทะเลตะวันตก	F	-	30,000					2493	2505			

3.2.2 รายละเอียดโครงการชลประทานขนาดกลาง ถึงสิ้นปีงบประมาณ พ.ศ. 2552 (ต่อ)

ลำดับที่	โครงการ	จังหวัด	อำเภอ	ตำบล	ลุ่มน้ำหลัก	ประเภท	ปริมาณน้ำเก็บกัก (ล้าน. ม^3)	พื้นที่ชลประทาน (ไร่)	จัดรูปที่ดินและคันคูน้ำ (ไร่)				ระยะเวลาก่อสร้าง		มอบหน่วยงานอื่น		หมายเหตุ
									จัดรูปที่ดิน		คันคูน้ำ		เริ่ม	เสร็จ	ความจุ (ล้าน.ม^3)	พื้นที่ (ไร่)	
									สมบูรณ์แบบ	กึ่งสมบูรณ์แบบ	เส้นตรง	ลัดเลาะ					
	สำนักชลประทานที่ 15						**179.28**	**220,675**							**-**	**17,400**	
	1. จังหวัดพังงา						**-**	**27,200**							**-**	**-**	
1	นาเตย	พังงา	ท้ายเมือง	บางทอง	ภาคใต้ฝั่งตะวันตก	I	-	4,000					2495	2497			
2	คลองถ้ำ	พังงา	เมือง	ตากแดด	ภาคใต้ฝั่งตะวันตก	I	-	1,200					2493	2495			
3	บ่อแสน	พังงา	ทับปุด	บ่อแสน	ภาคใต้ฝั่งตะวันตก	I	-	3,000					2517	2519			
4	ลำไตรมาศ	พังงา	ทับปุด	โคกเจริญ	ภาคใต้ฝั่งตะวันตก	I	-	4,000					2493	2495			
5	คลองนางย่อน	พังงา	คุระบุรี	คุระ	ภาคใต้ฝั่งตะวันตก	I	-	15,000					2534	2546			
	2. จังหวัดภูเก็ต						**7.30**	**-**							**-**	**-**	
1	อ่างเก็บน้ำบางวาด	ภูเก็ต	กะทู้	กะทู้	ภาคใต้ฝั่งตะวันตก	S	7.30	-					2520	2526			อุปโภค
	3. จังหวัดกระบี่						**28.50**	**24,860**							**-**	**1,400**	
1	บางเฒ่าแม่	กระบี่	อ่าวลึก		ภาคใต้ฝั่งตะวันตก	I	-	(1,400)								1,400	
2	ปกาไสย	กระบี่	เมือง	เหนือคลอง	ภาคใต้ฝั่งตะวันตก	I	-	5,000				3,700	2493	2497			
3	ห้วยทรายขาว	กระบี่	คลองท่อม	ทรายขาว	ภาคใต้ฝั่งตะวันตก	I	-	3,000				1,796	2493	2495			
4	อ่างเก็บน้ำห้วยน้ำเขียว	กระบี่	คลองท่อม	คลองท่อมใต้	ภาคใต้ฝั่งตะวันตก	SI	7.00	3,660				1,264	2531	2536			
5	อ่างเก็บน้ำคลองบางกำปรัด	กระบี่	เขาพนม	สินปุน	ลุ่มน้ำตาปี	SI	16.00	4,000				2,290	2529	2533			
6	น้ำแดง	กระบี่	เขาพนม	พรุเตียว	ลุ่มน้ำตาปี	I	-	7,000				2,456	2511	2514			
7	อ่างเก็บน้ำคลองหยา	กระบี่	ปลายพระยา	ปลายพระยา	ลุ่มน้ำตาปี	SI	3.00	2,200				1,078	2533	2536			
8	อ่างเก็บน้ำห้วยลึก (พร้อมระบบ)	กระบี่	ปลายพระยา	เขาเขน	ลุ่มน้ำตาปี	SI	2.50	-				-	2533	2537			
	4. จังหวัดสุราษฎร์ธานี						**12.98**	**68,115**							**-**	**16,000**	
1	ไชยา	สุราษฎร์ธานี	ไชยา	ป่าเลา	ภาคใต้ฝั่งตะวันออก	I	-	20,000				10,430	2513	2521			
2	คลองกระแดะ	สุราษฎร์ธานี	กาญจนดิษฐ์		ภาคใต้ฝั่งตะวันออก	I	-	(16,000)					2514	2515		16,000	

3.2.2 รายละเอียดโครงการชลประทานขนาดกลาง ถึงสิ้นปีงบประมาณ พ.ศ. 2552 (ต่อ)

ลำดับที่	โครงการ	จังหวัด	อำเภอ	ตำบล	ลุ่มน้ำหลัก	ประเภท	ปริมาณน้ำเก็บกัก (ล้าน. $ม^3$)	พื้นที่ชลประทาน (ไร่)	จัดรูปที่ดินและคันคูน้ำ (ไร่)				ระยะเวลาก่อสร้าง		มอบหน่วยงานอื่น		หมายเหตุ
									จัดรูปที่ดิน		คันคูน้ำ		เริ่ม	เสร็จ	ความจุ (ล้าน.$ม^3$)	พื้นที่ (ไร่)	
									สมบูรณ์แบบ	กึ่งสมบูรณ์แบบ	เส้นตรง	ลัดเลาะ					
3	ดอนสัก	สุราษฎร์ธานี	ดอนสัก		ภาคใต้ฝั่งตะวันออก		-	-					2517	2518			อุปโภค
4	อ่างเก็บน้ำบางทรายนวล	สุราษฎร์ธานี	พนม	คลองชะอุ่น	ภาคใต้ฝั่งตะวันออก	SI	2.20	3,000				2,000	2529	2530			
5	พัฒนาพรุเฉวง	สุราษฎร์ธานี	เกาะสมุย	บ่อผุด	ภาคใต้ฝั่งตะวันออก	SI	1.60	-					2537	2542			
6	คลองท่าทอง	สุราษฎร์ธานี	ดอนสัก	ไชยคราม	ภาคใต้ฝั่งตะวันออก	I	-	37,500					2530	2541			
7	อ่างเก็บน้ำห้วยสาขาวังพลับ	สุราษฎร์ธานี	พระแสง	สินเจริญ	ลุ่มน้ำตาปี	SI	3.70	375					2526	2526			
8	อ่างเก็บน้ำห้วยวังพลับ	สุราษฎร์ธานี	พระแสง	สินเจริญ	ลุ่มน้ำตาปี	SI	-	475					2526	2526			
9	อ่างเก็บน้ำบ้านหน้าเขา (ควนกลิ้ง)	สุราษฎร์ธานี	เคียนซา	บ้านเสด็จ	ลุ่มน้ำตาปี	SI	0.60	150					2527	2527			
10	อ่างเก็บน้ำห้วยวังกล้วย	สุราษฎร์ธานี	พระแสง	สินเจริญ	ลุ่มน้ำตาปี	SI	0.80	395					2527	2527			
11	อ่างเก็บน้ำคลองสวนหนัง	สุราษฎร์ธานี	พระแสง	บางสวรรค์	ลุ่มน้ำตาปี	SI	1.30	1,220					2527	2528			
12	อ่างเก็บน้ำบางเขียน	สุราษฎร์ธานี	พระแสง	สินปุน	ลุ่มน้ำตาปี	SI	0.54	300					2525	2525			
13	อ่างเก็บน้ำบ้านหินปวน	สุราษฎร์ธานี	พระแสง	สินปุน	ลุ่มน้ำตาปี	SI	0.94	300					2525	2525			
14	ฝายบางลอ	สุราษฎร์ธานี	พระแสง	ไทรขึง	ลุ่มน้ำตาปี	I	-	1,500					2523	2523			
15	อ่างเก็บน้ำบางลอ	สุราษฎร์ธานี	พระแสง	ไทรขึง	ลุ่มน้ำตาปี	SI	1.20	1,800					2524	2524			
16	อ่างเก็บน้ำบางตอ	สุราษฎร์ธานี	พระแสง	ไทรขึง	ลุ่มน้ำตาปี	SI	0.10	300					2524	2524			
17	คลองพังปูน (ช่องช้าง)	สุราษฎร์ธานี	นาสาร	พรุพี	ลุ่มน้ำตาปี	I	-	800					2526	2526			
	5. จังหวัดนครศรีธรรมราช						**130.50**	**100,500**							**-**	**-**	
1	คลองท่าจันทร์	นครศรีธรรมราช	ขนอม	ท้องเนียน	ภาคใต้ฝั่งตะวันออก	I	-	4,200					2525	2528			
2	ท่าเรือรี	นครศรีธรรมราช	สิชล	สี่ขีด	ภาคใต้ฝั่งตะวันออก	I	-	8,000					2493	2497			
3	คลองคูถนน	นครศรีธรรมราช	ท่าศาลา	ไทรบุรี	ภาคใต้ฝั่งตะวันออก	I	-	20,000				7,060	2527	2533			
4	คลองอ้ายเขียว	นครศรีธรรมราช	พรหมคีรี	อินคีรี	ภาคใต้ฝั่งตะวันออก	I	-	6,000					2519	2521			
5	ฝายคลองท่าทน	นครศรีธรรมราช	สิชล	เทพราช	ภาคใต้ฝั่งตะวันออก	D	-	16,000					2539	2548			
6	คลองสังข์	นครศรีธรรมราช	ทุ่งใหญ่	ท่ายาง	ลุ่มน้ำตาปี	I	-	17,900					2524	2528			
7	กะทูน	นครศรีธรรมราช	พิปูน	กระทูน	ลุ่มน้ำตาปี	I	-	-					2517	2519			

3.2.2 รายละเอียดโครงการชลประทานขนาดกลาง ถึงสิ้นปีงบประมาณ พ.ศ. 2552 (ต่อ)

ลำดับที่	โครงการ	จังหวัด	อำเภอ	ตำบล	ลุ่มน้ำหลัก	ประเภท	ปริมาณน้ำเก็บกัก (ล้าน. ม^3)	พื้นที่ชลประทาน (ไร่)	จัดรูปที่ดินและคันคูน้ำ (ไร่)				ระยะเวลาก่อสร้าง		มอบหน่วยงานอื่น		หมายเหตุ
									จัดรูปที่ดิน		คันคูน้ำ		เริ่ม	เสร็จ	ความจุ (ล้าน.ม^3)	พื้นที่ (ไร่)	
									สมบูรณ์แบบ	กึ่งสมบูรณ์แบบ	เส้นตรง	ลัดเลาะ					
8	อ่างเก็บน้ำกะทูน	นครศรีธรรมราช	พิปูน	เขาพระ	ลุ่มน้ำตาปี	I	70.50	12,500					2532	2541			
9	อ่างเก็บน้ำคลองดินแดง	นครศรีธรรมราช	พิปูน	เขาพระ	ลุ่มน้ำตาปี	I	60.00	9,900					2532	2546			
10	บ้านพร้าว	นครศรีธรรมราช					-	6,000					2512	2522			
	สำนักชลประทานที่ 16						**70.50**	**565,240**							**0.42**	**5,000**	
	1. จังหวัดตรัง						**18.50**	**65,200**							**-**	**-**	
1	นาท่าม	ตรัง	เมือง	นาท่ามใต้	ภาคใต้ฝั่งตะวันตก	CF	-	7,500					2493	2495			
2	นางน้อย	ตรัง	เมือง	ละมอ	ภาคใต้ฝั่งตะวันตก	I	-	28,300				1,050	2512	2520			
3	ฝายคลองกะลาเส	ตรัง	สิเกา	กะลาเส	ภาคใต้ฝั่งตะวันตก	I	-	12,700					2527	2534			
4	คลองท่างิ้ว	ตรัง	ห้วยยอด	ท่างิ้ว	ภาคใต้ฝั่งตะวันตก	SI	18.50	12,700					2537	2543			
5	ปตร.คลองปะเหลียน	ตรัง	ปะเหลียน	ปะเหลียน	ภาคใต้ฝั่งตะวันตก	I	-	4,000					2543	2548			
	2. จังหวัดพัทลุง						**21.00**	**196,700**							**-**	**5,000**	
1	บ้านพร้าว	พัทลุง	ควนขนุน	เกาะเต่า	ทะเลสาบสงขลา	I	-	30,000				29,103	2512	2522			
2	คลองพิกุลทอง	พัทลุง	ควนขนุน		ทะเลสาบสงขลา	C	-	(5,000)					2491	2491		5,000	
3	นาท่อม	พัทลุง	เมือง	นาท่อม	ทะเลสาบสงขลา	I	-	50,000				6,100	2509	2515			
4	พญาโฮ้ง	พัทลุง	กงหรา	ชะรัด	ทะเลสาบสงขลา	I	-	17,000				9,105	2508	2511			
5	คลองหลักสาม	พัทลุง	กงหรา	คลองเฉลิม	ทะเลสาบสงขลา	I	-	32,000					2526	2528			
6	ควนกุฎิ	พัทลุง	เขาชัยสน	ควนขนุน	ทะเลสาบสงขลา	I	-	38,700					2512	2515			
7	ป่าบอน	พัทลุง	ป่าบอน	ป่าบอน	ทะเลสาบสงขลา	I	-	7,000				3,139	2512	2513			
	- ระบบส่งน้ำคลองป่าบอน	พัทลุง	ป่าบอน	ทุ่งนารี	ทะเลสาบสงขลา	I	-	5,000					2537	2543			
	- ระบบส่งน้ำโครงการป่าบอน	พัทลุง	ป่าบอน	ทุ่งนารี	ทะเลสาบสงขลา	I	-	17,000					2544	2550			
8	ป่าพยอม	พัทลุง	ควนขนุน	ป่าพยอม	ทะเลสาบสงขลา	SI	21.00	-					2531	2535			

3.2.2 รายละเอียดโครงการชลประทานขนาดกลาง ถึงสิ้นปีงบประมาณ พ.ศ. 2552 (ต่อ)

ลำดับที่	โครงการ	จังหวัด	อำเภอ	ตำบล	ลุ่มน้ำหลัก	ประเภท	ปริมาณน้ำเก็บกัก (ล้าน. ม^3)	พื้นที่ชลประทาน (ไร่)	จัดรูปที่ดินและคันคูน้ำ (ไร่)				ระยะเวลาก่อสร้าง		มอบหน่วยงานอื่น		หมายเหตุ
									จัดรูปที่ดิน		คันคูน้ำ		เริ่ม	เสร็จ	ความจุ (ล้าน.ม^3)	พื้นที่ (ไร่)	
									สมบูรณ์แบบ	กึ่งสมบูรณ์แบบ	เส้นตรง	ลัดเลาะ					
	3. จังหวัดสงขลา						**31.00**	**263,890**							**0.42**	**-**	
1	บ้านระวะ	สงขลา	ระโนด	ระวะ	ทะเลสาบสงขลา	CF	-	7,000					2516	2516			
2	กระแสสินธุ์	สงขลา	ระโนด	ระโนด	ทะเลสาบสงขลา		-	112,390				34,730	2510	2521			
3	ชะมวง	สงขลา	รัตภูมิ	ท่าชะมวง	ทะเลสาบสงขลา	I	-	32,000					2498	2505			
	- ชะมวงขยาย	สงขลา	รัตภูมิ	ท่าชะมวง	ทะเลสาบสงขลา	I	-	34,800				2,550	2512	2517			
4	อ่างเก็บน้ำคลองจำไหร	สงขลา	หาดใหญ่	คลองหอยโข่ง	ทะเลสาบสงขลา	SI	6.00	14,300				2,100	2526	2528			
5	อ่างเก็บน้ำคลองหลา (พร้อมระบบ)	สงขลา	หาดใหญ่	คลองหอยโข่ง	ทะเลสาบสงขลา	SI	25.00	18,000					2528	2540			
6	คลองวาด	สงขลา	หาดใหญ่	ควนลัง	ทะเลสาบสงขลา	I	-	4,000					2513	2519			
7	อ่างเก็บน้ำมหาวิทยาลัยสงขลา	สงขลา	หาดใหญ่		ทะเลสาบสงขลา	S	-	-					2511	2511	0.38		อุปโภค
8	อ่างเก็บน้ำวิทยาลัยครูสงขลา	สงขลา	เมือง		ทะเลสาบสงขลา	S	-	-					2513	2513	0.04		อุปโภค
9	ปลักปลิง	สงขลา	นาทวี	นาทวี	ภาคใต้ฝั่งตะวันออก	I	-	30,000				1,050	2519	2526			
10	คลองจะนะ	สงขลา	จะนะ	บ้านนา	ภาคใต้ฝั่งตะวันออก	I	-	11,400				1,050	2534	2540			
	4. จังหวัดสตูล						**-**	**39,450**							**-**	**-**	
1	คลองบาโรย	สตูล	ละงู	ปากน้ำ	ภาคใต้ฝั่งตะวันตก	CDF	-	3,000					2518	2521			
2	ดุสน	สตูล	ควนโดน	ควนโดน	ภาคใต้ฝั่งตะวันตก	I	-	32,600				15,935	2501	2507			
3	ระบบส่งน้ำและอาคารประกอบโครงการคลองท่าแพร	สตูล	ควนโดน	ควนโดน	ภาคใต้ฝั่งตะวันตก	I		3,850				2,500	2551	2551			
	สำนักชลประทานที่ 17						**2.00**	**259,500**									
	1. จังหวัดปัตตานี						**-**	**112,000**							**-**	**-**	
1	พรุสนอ	ปัตตานี	ยะหริ่ง		ภาคใต้ฝั่งตะวันออก	CD	-	50,000					2493	2498			
2	ไม้แก่น	ปัตตานี	กิ่งอ.ไม้แก่น	ไทรทอง	ภาคใต้ฝั่งตะวันออก	CD	-	22,000					2520	2525			
3	พัฒนาพื้นที่พรุแฆแฆ (ระยะที่ 1)	ปัตตานี	ปะนาเระ-สายบุรี		ภาคใต้ฝั่งตะวันออก	ID	-	40,000					2536	2543			

3.2.2 รายละเอียดโครงการชลประทานขนาดกลาง ถึงสิ้นปีงบประมาณ พ.ศ. 2552 (ต่อ)

ลำดับที่	โครงการ	จังหวัด	อำเภอ	ตำบล	ลุ่มน้ำหลัก	ประเภท	ปริมาณน้ำเก็บกัก (ล้าน. ม^3)	พื้นที่ชลประทาน (ไร่)	จัดรูปที่ดินและคันคูน้ำ (ไร่)				ระยะเวลาก่อสร้าง		มอบหน่วยงานอื่น		หมายเหตุ
									จัดรูปที่ดิน		คันคูน้ำ		เริ่ม	เสร็จ	ความจุ (ล้าน.ม^3)	พื้นที่ (ไร่)	
									สมบูรณ์แบบ	กึ่งสมบูรณ์แบบ	เส้นตรง	ลัดเลาะ					
4	ลิปะสะโง	ปัตตานี	หนองจิก	ลิปะสะโง	ปัตตานี	P	-	-					2520	2525			
5	หนองปู	ปัตตานี	หนองจิก		ปัตตานี	C	-	-					2490	2490			
	2. จังหวัดนราธิวาส						**2.00**	**147,500**							**-**	**-**	
1	ไม้แก่น	นราธิวาส			ภาคใต้ฝั่งตะวันออก		-	8,000					2517	2525			
2	ยี่งอ	นราธิวาส	ยี่งอ	ลุโบะบือซา	ภาคใต้ฝั่งตะวันออก	CD	-	10,000					2520	2523			
3	ปิเหล็ง	นราธิวาส	ระแงะ	มะรือโบออก	ภาคใต้ฝั่งตะวันออก	CD	-	32,000					2525	2530			
4	ท่าพรุตอนล่าง	นราธิวาส	ตากใบ	เจ๊ะเห	ภาคใต้ฝั่งตะวันออก	CD	-	2,500					2520	2521			
5	เปเสมัส	นราธิวาส	สุไหงโก-ลก	เปเสมัส	ภาคใต้ฝั่งตะวันออก	CF	-	10,000					2512	2513			
6	น้ำแบ่ง	นราธิวาส	ตากใบ	ไพรวัน	ภาคใต้ฝั่งตะวันออก	CD	-	79,000					2520	2526			
7	อ่างเก็บน้ำใกล้บ้าน	นราธิวาส	เมือง	กะลุวอ	ภาคใต้ฝั่งตะวันออก	SI	2.00	2,500					2525	2526			
8	คลองสุไหงปาดี	นราธิวาส	สุไหงปาดี	สุไหงปาดี	ภาคใต้ฝั่งตะวันออก	C	-	3,500					2539	2542			
	- รวมที่กรมฯดูแล 731 โครงการ						**3,664.15**	**6,196,243**									
	- รวมที่โอนให้หน่วยงานอื่น 61 โครงการ														**46.41**	**867,200**	

หมายเหตุ : 1. S=การเก็บน้ำโดยเขื่อนหรืออ่าง C=การเก็บน้ำในลำคลองและทุ่งราบ I=การทดน้ำและส่งน้ำ P=การสูบน้ำ D=การระบายน้ำ F=การบรรเทาอุทกภัย R=การแปรสภาพดิน H=การไฟฟ้าพลังงาน

2. พื้นที่ชลประทานใน ( ) มอบให้หน่วยงานอื่นดูแล

3.2.3 แผนที่แสดงที่ตั้งโครงการชลประทานขนาดกลาง ถึงสิ้นปีงบประมาณ พ.ศ. 2552

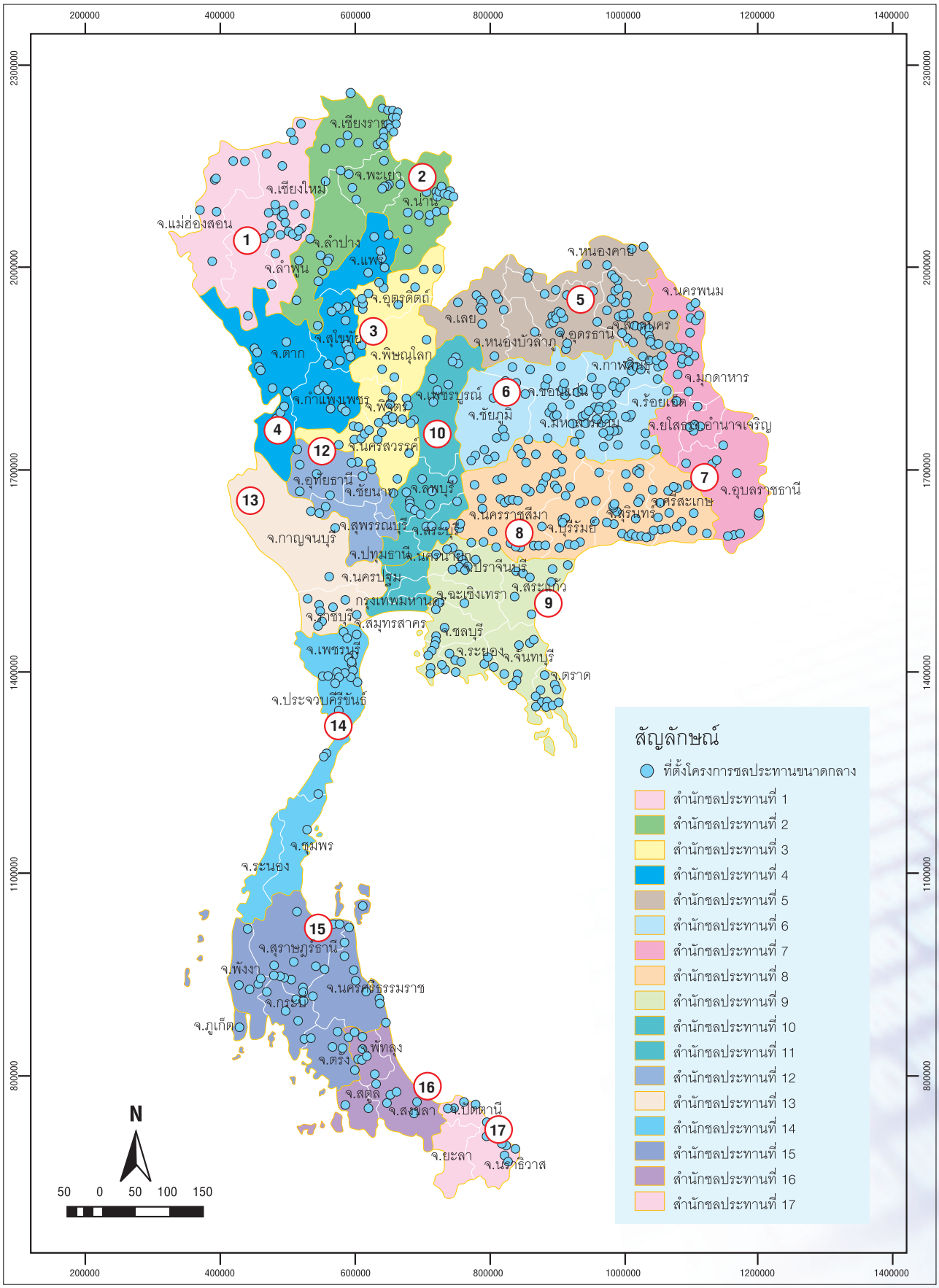

3.3 รายละเอียดโครงการชลประทานขนาดเล็ก

3.3.1 รายละเอียดโครงการชลประทานขนาดเล็ก ที่สร้างในปีงบประมาณ พ.ศ. 2552

ลำดับที่	ชื่อโครงการ	จังหวัด	อำเภอ	ตำบล	ลุ่มน้ำหลัก	ปริมาณน้ำเก็บกัก (ล้าน ลบ.ม.^{3})	พื้นที่ชลประทาน (ไร่)	พื้นที่รับประโยชน์ (ไร่)	ระยะเวลาก่อสร้าง		หมายเหตุ
									เริ่ม (พ.ศ.)	เสร็จ (พ.ศ.)	
	สำนักชลประทานที่ 1					-	18,973.00	18,760			
	งานก่อสร้างแหล่งน้ำและระบบส่งน้ำ										
1	ระบบส่งน้ำฝายกิ่วนก (ระยะที่ 3)	เชียงใหม่	พร้าว	สันทราย	ปิง	-	-	1,600	2552	2552	
2	ระบบส่งน้ำฝายนาดึง	เชียงใหม่	ฮอด	นาคอเรือ	ปิง	-	600	600	2552	2552	
3	ระบบส่งน้ำฝายห้วยปลาจ่อม (ระยะที่ 2)	เชียงใหม่	แม่วาง	แม่วิน	ปิง	-	-	1,500	2552	2552	
4	ฝายแม่อ้อพร้อมระบบส่งน้ำ	เชียงใหม่	เชียงดาว	แม่นะ	ปิง	-	1,500	500	2552	2552	
5	อ่างเก็บน้ำบ้านแพมกลางพร้อมระบบส่งน้ำ	แม่ฮ่องสอน	ปาย	ทุ่งยาว	สาละวิน	-	1,000	1,000	2552	2552	
6	ระบบส่งน้ำฝายดอยครั่ง (ระยะที่ 3)	ลำพูน	แม่ทา	ทาขุมเงิน	ปิง	-	1,000	1,000	2552	2552	
7	ระบบส่งน้ำฝายพันตอง	ลำพูน	บ้านโฮ่ง	เหล่ายาว	ปิง	-	-	2,500	2552	2552	
8	ระบบส่งน้ำฝายแก่นล้อน	ลำพูน	แม่ทา	ทาสบเส้า	ปิง	-	400	400	2552	2552	
9	ฝายห้วยบวกหมูน้อยพร้อมระบบส่งน้ำ	เชียงใหม่	แม่ริม	โป่งแยง	ปิง	-	123	200	2552	2552	
	งานก่อสร้างแหล่งน้ำและระบบส่งน้ำในพื้นที่หมู่บ้านป้องกันตนเองชายแดน										
10	ระบบส่งน้ำฝายโป่งฟาน (ระยะที่ 3)	เชียงใหม่	ฝาง	ม่อนปิ่น	ปิง	-	-	1,000	2552	2552	
	งานก่อสร้างแหล่งน้ำและระบบส่งน้ำ (SP1)										
11	ระบบส่งน้ำ โครงการจัดหาน้ำสนับสนุน โรงเรียนตำรวจตระเวนชายแดน เจ้าพ่อหลวงอุปถัมภ์ 2	เชียงใหม่	พร้าว	น้ำแพร่	ปิง	-	600	-	2552	2552	
12	โครงการจัดหาน้ำให้ราษฎรบ้านบะหลา (ระบบส่งน้ำ)	เชียงใหม่	แม่อาย	ท่าตอน	ปิง	-	400	-	2552	2552	
13	ระบบส่งน้ำเพื่อการเกษตรบ้านสันนกแก้ว (ระยะที่ 3)	เชียงใหม่	ดอยหล่อ	สันติสุข	ปิง	-	500	-	2552	2552	
14	ระบบส่งน้ำอ่างเก็บน้ำแม่แขะ (ระยะที่ 4)	เชียงใหม่	สะเมิง	แม่สาบ	ปิง	-	500	-	2552	2552	
15	ระบบส่งน้ำและอาคารประกอบ โครงการจัดหาน้ำสนับสนุนราษฎรบ้านละอางเหนือ	แม่ฮ่องสอน	แม่ลาน้อย	ห้วยห้อม	สาละวิน	-	300	-	2552	2552	
16	ระบบส่งน้ำฝายแม่สะเป่	แม่ฮ่องสอน	เมือง	ปางหมู	สาละวิน	-	250	-	2552	2552	
17	ระบบส่งน้ำฝายแม่จอน	แม่ฮ่องสอน	แม่สะเรียง	บ้านกาศ	สาละวิน	-	400	-	2552	2552	
	งานก่อสร้างแหล่งน้ำและระบบส่งน้ำ (กปร.)										
18	ระบบส่งน้ำฝายพันตอง (ระยะที่ 2)	ลำพูน	บ้านโฮ่ง	เหล่ายาว	ปิง	-	2,500	-	2552	2552	
19	ระบบส่งน้ำฝายหนอง	ลำพูน	ป่าซาง	ป่าซาง	ปิง	-	1,500	-	2552	2552	

3.3 รายละเอียดโครงการชลประทานขนาดเล็ก

3.3.1 รายละเอียดโครงการชลประทานขนาดเล็ก ที่สร้างในปีงบประมาณ พ.ศ. 2552 (ต่อ)

ลำดับที่	ชื่อโครงการ	จังหวัด	อำเภอ	ตำบล	ลุ่มน้ำหลัก	ปริมาณน้ำเก็บกัก (ล้าน ลบ.ม.^{3})	พื้นที่ชลประทาน (ไร่)	พื้นที่รับประโยชน์ (ไร่)	ระยะเวลาก่อสร้าง เริ่ม (พ.ศ.)	ระยะเวลาก่อสร้าง เสร็จ (พ.ศ.)	หมายเหตุ
20	สถานีสูบน้ำด้วยไฟฟ้า พร้อมระบบส่งน้ำบ้านหนองอาบช้าง (2)	เชียงใหม่	จอมทอง	สบเตี๊ยะ	ปิง	-	1,500	-	2552	2552	
21	สถานีสูบน้ำด้วยไฟฟ้า พร้อมระบบส่งน้ำบ้านหนองสูน (2)	ลำพูน	บ้านโฮ่ง	หนองปลาสวาย	ปิง	-	1,700	-	2552	2552	
22	พัฒนาพื้นที่ลุ่มน้ำแม่งอน	เชียงใหม่	ฝาง		ปิง	-	-	-	2552	2552	
23	พัฒนาเบ็ดเสร็จลุ่มน้ำสาขาแม่น้ำปิงอันเนื่องมาจากพระราชดำริ (สถานีสูบน้ำด้วยไฟฟ้า พร้อมระบบส่งน้ำบ้านดงเย็น)	เชียงใหม่	จอมทอง		ปิง	-	-	1,500	2552	2552	
24	จัดหาน้ำช่วยเหลือราษฎรบ้านแม่ตูบ (อ่างเก็บน้ำห้วยผาจ้ออันเนื่องมาจากพระราชดำริ)	เชียงใหม่	ดอยเต่า		ปิง	-	-	600	2552	2552	
25	พัฒนาเบ็ดเสร็จลุ่มน้ำสาขาแม่น้ำปิงอันเนื่องมาจากพระราชดำริ (สถานีสูบน้ำด้วยไฟฟ้า พร้อมระบบส่งน้ำบ้านม่อนหิน)	เชียงใหม่	จอมทอง		ปิง	-	-	1,290	2552	2552	
26	พัฒนาเบ็ดเสร็จลุ่มน้ำสาขาแม่น้ำปิงอันเนื่องมาจากพระราชดำริ (ก่อสร้างสถานีสูบน้ำด้วยไฟฟ้า พร้อมระบบส่งน้ำบ้านห้วยฝาง)	เชียงใหม่	จอมทอง		ปิง	-	-	1,200	2552	2552	
27	ฝายห้วยปิสะหลงพร้อมระบบส่งน้ำ	เชียงใหม่	อมก๋อย		ปิง	-	-	400	2552	2552	
28	ปรับปรุงระบบส่งน้ำฝายแม่ตื่นน้อย	เชียงใหม่	อมก๋อย		ปิง	-	1,200	-	2552	2552	
29	จัดหาน้ำช่วยเหลือราษฎรบ้านขอนม่วง	เชียงใหม่	พร้าว		ปิง	-	-	400	2552	2552	
30	จัดหาน้ำให้ราษฎรบ้านบะหลา	เชียงใหม่	แม่อาย		ปิง	-	-	400	2552	2552	
31	จัดหาน้ำช่วยเหลือราษฎรบ้านป่าหญ้าไทร	เชียงใหม่	พร้าว		ปิง	-	-	200	2552	2552	
32	จัดหาน้ำให้สถานีพัฒนาการเกษตรที่สูงบ้านเสาแดง (ฝายห้วยยาพร้อมระบบส่งน้ำ)	เชียงใหม่	แม่แจ่ม		ปิง	-	-	380	2552	2552	
33	ฝายบ้านห้วยผาพร้อมระบบส่งน้ำ	เชียงใหม่	แม่แจ่ม		ปิง	-	1,000	-	2552	2552	
34	ก่อสร้างสถานีสูบน้ำด้วยไฟฟ้าพร้อมระบบส่งน้ำบ้านห้วยทรายมูล	เชียงใหม่	ดอยเต่า		ปิง	-	2,000	-	2552	2552	
35	สถานีสูบน้ำด้วยไฟฟ้าบ้านหนองปลาสะวาย พร้อมระบบส่งน้ำ	ลำพูน	บ้านโฮ่ง		ปิง	-	-	1,690	2552	2552	
36	จัดหาแหล่งน้ำช่วยเหลือราษฎรบ้านเมืองแพม (ฝายน้ำแพมตอนล่าง)	แม่ฮ่องสอน	ปางมะผ้า		ปิง	-	-	400	2552	2552	
	สำนักชลประทานที่ 2					**2.76**	**24,760**	**24,207**			
	<u>งานก่อสร้างแหล่งน้ำและระบบส่งน้ำ</u>										
1	อ่างเก็บน้ำห้วยลา	ลำปาง	แจ้ห่ม	บ้านสา	วัง	0.12	-	700	2552	2552	

3.3 รายละเอียดโครงการชลประทานขนาดเล็ก

3.3.1 รายละเอียดโครงการชลประทานขนาดเล็ก ที่สร้างในปีงบประมาณ พ.ศ. 2552 (ต่อ)

ลำดับที่	ชื่อโครงการ	จังหวัด	อำเภอ	ตำบล	ลุ่มน้ำหลัก	ปริมาณน้ำเก็บกัก (ล้าน ลบ.ม.^{3})	พื้นที่ชลประทาน (ไร่)	พื้นที่รับประโยชน์ (ไร่)	ระยะเวลาก่อสร้าง		หมายเหตุ
									เริ่ม (พ.ศ.)	เสร็จ (พ.ศ.)	
2	อ่างเก็บน้ำแม่ปั๊ด	ลำปาง	เกาะคา	นาแส่ง	วัง	0.32	-	500	2552	2552	
3	ฝายต้นแหลง	น่าน	เวียงสา	จอมจันทร์	น่าน	-	-	500	2552	2552	
4	ฝายห้วยน้ำเป้าพร้อมระบบ	น่าน	เชียงกลาง	พระธาตุ	น่าน	-	500	-	2552	2552	
5	ระบบส่งน้ำฝายแต	น่าน	นาน้อย	เชียงของ	น่าน	-	2,000	-	2552	2552	
6	ระบบส่งน้ำฝายแก้ง (ระยะที่ 3)	น่าน	ปัว	ศิลาแลง	น่าน	-	3,100	-	2552	2552	
7	ฝายทุ่งกอกพร้อมระบบส่งน้ำ	พะเยา	เชียงคำ	แม่ลาว	โขง	-	470	-	2552	2552	
8	ระบบส่งน้ำฝายหัวเวียง (ระยะที่ 2)	พะเยา	กิ่งอ.ภูซาง	ป่าสัก	โขง	-	1,500	-	2552	2552	
9	ฝายป่าถ่อน	เชียงราย	เชียงแสน	ศรีทรายมูล	โขง	-	-	2,500	2552	2552	
10	ระบบส่งน้ำอ่างเก็บน้ำห้วยผาแดง	เชียงราย	พาน	สันกลาง	โขง	-	650	-	2552	2552	
11	ฝายห้วยโป่งเงี้ยม	เชียงราย	เวียงเชียงรุ้ง	ป่าซาง	กก	-	-	600	2552	2552	
12	อ่างเก็บน้ำห้วยหินลาว	น่าน	นาหมื่น	นาทนุง	น่าน	-	-	200	2552	2552	
	<u>งานก่อสร้างแหล่งน้ำและระบบส่งน้ำในพื้นที่หมู่บ้านป้องกันตนเองชายแดน</u>										
13	ฝายบ้านห้วยโก๋นพร้อมระบบ	น่าน	เฉลิมพระเกียรติ	ห้วยโก๋น	น่าน	-	500	-	2552	2552	
14	ระบบประปาภูเขาบ้านธาตุ	เชียงราย	เทิง	ตับเต่า	โขง	-	500	-	2552	2552	
15	ฝายห้วยดินดำ	พะเยา	เชียงคำ	ร่มเย็น	โขง	-	-	1,000	2552	2552	
	<u>งานก่อสร้างแหล่งน้ำและระบบส่งน้ำ (SP1)</u>										
16	ระบบส่งน้ำฝั่งขวา อ่างเก็บน้ำห้วยสัก (อันเนื่องมาจากพระราชดำริ)	เชียงราย	เมือง	ห้วยสัก	โขง	-	4,000	-	2552	2552	
17	ระบบส่งน้ำบ้านท่าก๊อ	เชียงราย	แม่สรวย	ท่าก๊อ	โขง	-	1,000	-	2552	2552	
18	ระบบส่งน้ำฝายต้นเดื่อ	น่าน	เวียงสา	น้ำมวบ	น่าน	-	500	-	2552	2552	
19	ฝายพร้อมระบบส่งน้ำศูนย์ส่งเสริมการเกษตรที่สูงดอยผาหม่น	เชียงราย	เทิง	ตับเต่า	โขง	-	130	-	2552	2552	
20	ฝายห้วยเอี้ยง	พะเยา	เชียงคำ	น้ำแวน	โขง	-	1,600	-	2552	2552	
21	สถานีสูบน้ำด้วยไฟฟ้าพร้อมระบบส่งน้ำบ้านน้ำครกใหม่	น่าน	เมือง	กองควาย	น่าน	-	500	-	2552	2552	
22	สถานีสูบน้ำด้วยไฟฟ้าพร้อมระบบบ้านสันป่าถ่อน	พะเยา	เมือง	แม่ใส	โขง	-	500	-	2552	2552	
23	สถานีสูบน้ำด้วยไฟฟ้าพร้อมระบบส่งน้ำบ้านแม่หยวก-เกาะยะ	ลำปาง	เกาะคา	นาแส่ง	วัง	-	2,460	-	2552	2552	
	<u>งานก่อสร้างแหล่งน้ำและระบบส่งน้ำ (กปร.)</u>										
24	ฝายป่ารวก	ลำปาง	เถิน		วัง	-	-	620	2552	2552	

3.3 รายละเอียดโครงการชลประทานขนาดเล็ก

3.3.1 รายละเอียดโครงการชลประทานขนาดเล็ก ที่สร้างในปีงบประมาณ พ.ศ. 2552 (ต่อ)

ลำดับที่	ชื่อโครงการ	จังหวัด	อำเภอ	ตำบล	ลุ่มน้ำหลัก	ปริมาณน้ำเก็บกัก (ล้าน ลบ.ม.^{3})	พื้นที่ชลประทาน (ไร่)	พื้นที่รับประโยชน์ (ไร่)	ระยะเวลาก่อสร้าง เริ่ม (พ.ศ.)	ระยะเวลาก่อสร้าง เสร็จ (พ.ศ.)	หมายเหตุ
25	ฝายแม่ยา	ลำปาง	เถิน		วัง	-	-	537	2552	2552	
26	อ่างเก็บน้ำห้วยบ้านเก่า	ลำปาง	แม่เมาะ		วัง	0.12	-	600	2552	2552	
27	อ่างเก็บน้ำห้วยแม่กองปิน	ลำปาง	เมืองปาน		วัง	0.50	-	1,100	2552	2552	
28	อ่างเก็บน้ำห้วยแม่แมะ	ลำปาง	เมืองปาน		วัง	1.39	-	2,000	2552	2552	
29	จัดหาน้ำสนับสนุนสถานีพัฒนาการเกษตรพื้นที่สูงดอยผาช้าง (โครงการก่อสร้างฝายน้ำสาวลูกที่ 3 พร้อมระบบส่งน้ำ)	พะเยา	ปง		โขง	-	-	300	2552	2552	
30	จัดหาน้ำสนับสนุนโครงการบ้านเล็กในป่าใหญ่ (บ้านหนองห้า)	พะเยา	เชียงคำ		โขง	-	-	200	2552	2552	
31	จัดหาน้ำสนับสนุนราษฎรตำบลหนองแรด	เชียงราย	เทิง		โขง	-	-	5,000	2552	2552	
32	ฝายห้วยบ่อส้มพร้อมระบบส่งน้ำ	เชียงราย	แม่สรวย		โขง	-	4,100	4,100	2552	2552	
33	อ่างเก็บน้ำห้วยฝายพร้อมระบบส่งน้ำ	เชียงราย	เชียงของ		โขง	0.31	750	750	2552	2552	
34	ปรับปรุงการระบายน้ำหนองเพิงนาคและลำห้วยสาขา	เชียงราย	ป่าแดด		โขง	-	-	3,000	2552	2552	
	สำนักชลประทานที่ 3					**1.50**	**24,130**	**12,180**			
	งานก่อสร้างแหล่งน้ำและระบบส่งน้ำ										
1	อาคารบังคับน้ำพร้อมขุดลอกคลองสมอ	นครสวรรค์	หนองบัว	หนองกลับ		-	-	100	2552	2552	
2	อาคารบังคับน้ำพร้อมคลองน้ำสาด	นครสวรรค์	หนองบัว	ธารทหาร		-	-	100	2552	2552	
3	อ่างเก็บน้ำทุ่งนาดี	พิษณุโลก	เนินมะปราง	วังยาง	น่าน	0.64	-	840	2552	2552	
4	อาคารบังคับน้ำคลองตอเรือพร้อมระบบส่งน้ำ ระยะที่ 2	พิษณุโลก	วังทอง	วังนกแอ่น	น่าน	0.11	-	350	2552	2552	
5	อาคารบังคับน้ำคลองหนองกลด พร้อมอาคารประกอบ ระยะที่ 2	พิษณุโลก	บางกระทุ่ม	เนินกุ่ม	น่าน	-	-	350	2552	2552	
6	ระบบส่งน้ำอ่างเก็บน้ำห้วยม่วง	อุตรดิตถ์	บ้านโคก	นาขุม	น่าน	0.34	-	900	2552	2552	
7	ฝายป่าสัก	อุตรดิตถ์	เมือง	บ้านด่านนาขาม	น่าน	-	-	480	2552	2552	
8	ระบบส่งน้ำอ่างเก็บน้ำห้วยปู่เจ้า	อุตรดิตถ์	ลับแล	ฝายหลวง	น่าน	0.20	-	500	2552	2552	
9	อาคารบังคับน้ำพร้อมขุดลอกหนองพะตะพัง	นครสวรรค์	ชุมแสง	ทับกฤชใต้	น่าน	-	400	400	2552	2552	
10	อาคารบังคับน้ำคลองอ่างทอง	นครสวรรค์	บรรพตพิสัย	ด่านช้าง	ปิง	-	1,000	1,000	2552	2552	
11	อาคารบังคับน้ำคลองหนองขานาง (ช่วงที่ 2)	พิจิตร	โพธิ์ประทับช้าง	ทุ่งใหญ่	ยม	-	1,000	1,000	2552	2552	
12	ทรบ.หนองปล้อง	พิจิตร	วังทรายพูน	หนองปล้อง	น่าน	-	2,500	2,500	2552	2552	
13	ทรบ.คลองขุด	พิจิตร	เมือง	ปากทาง	น่าน	-	2,600	2,600	2552	2552	

3.3 รายละเอียดโครงการชลประทานขนาดเล็ก

3.3.1 รายละเอียดโครงการชลประทานขนาดเล็ก ที่สร้างในปีงบประมาณ พ.ศ. 2552 (ต่อ)

ลำดับที่	ชื่อโครงการ	จังหวัด	อำเภอ	ตำบล	ลุ่มน้ำหลัก	ปริมาณน้ำเก็บกัก (ล้าน ลบ.ม.^{3})	พื้นที่ชลประทาน (ไร่)	พื้นที่รับประโยชน์ (ไร่)	ระยะเวลาก่อสร้าง เริ่ม (พ.ศ.)	ระยะเวลาก่อสร้าง เสร็จ (พ.ศ.)	หมายเหตุ
14	ทรบ.คลองหางชาละวัน	พิจิตร	วังทรายพูน	หนองปลาไหล	น่าน	-	500	500	2552	2552	
	งานก่อสร้างแหล่งน้ำและระบบส่งน้ำในพื้นที่หมู่บ้านป้องกันตนเองชายแดน										
15	ฝายบ้านรักชาติ	พิษณุโลก	ชาติตระการ	บ่อภาค	น่าน	-	-	400	2552	2552	
16	ฝายห้วยลาดพร้อมระบบส่งน้ำ	พิษณุโลก	บ้านโคก	บ่อภาค	น่าน	-	-	160	2552	2552	
	งานก่อสร้างแหล่งน้ำและระบบส่งน้ำ (SP1)										
17	อาคารบังคับน้ำพร้อมขุดลอกหนองบึงน้อย	พิจิตร	ตะพานหิน	ทับหมัน	น่าน	-	2,000	-	2552	2552	
18	ฝายบ้านคันโช้งพร้อมระบบส่งน้ำ (โครงการจัดหาน้ำให้ราษฎรบ้านคันโช้ง)	พิษณุโลก	วัดโบสถ์	คันโช้ง	น่าน	-	300	-	2552	2552	
19	แก้มลิงคลองแม่วงก์	นครสวรรค์	แม่วงก์	เขาชนกัน	เจ้าพระยา	0.20	6,500	-	2552	2552	
20	สถานีสูบน้ำด้วยไฟฟ้าพร้อมระบบส่งน้ำบ้านมหาโพธิ์เหนือ หมู่ที่ 5	นครสวรรค์	เก้าเลี้ยว	มหาโพธิ์	ปิง	-	1,750	-	2552	2552	
21	สถานีสูบน้ำด้วยไฟฟ้าพร้อมระบบส่งน้ำบ้านบางไผ่	พิจิตร	บางมูลนาก	บางไผ่	น่าน	-	2,670	-	2552	2552	
22	สถานีสูบน้ำด้วยไฟฟ้าพร้อมระบบส่งน้ำบ้านท่ามะพลับ	พิษณุโลก	วัดโบสถ์	หินลาด	น่าน	-	1,410	-	2552	2552	
23	สถานีสูบน้ำด้วยไฟฟ้าบ้านหนองแห้วพร้อมระบบส่งน้ำ	อุตรดิตถ์	น้ำปาด	บ้านฝาย	น่าน	-	1,500	-	2552	2552	
	สำนักชลประทานที่ 4					**1.77**	**9,400**	**12,650**			
	งานก่อสร้างแหล่งน้ำและระบบส่งน้ำ										
1	ระบบส่งน้ำฝั่งขวาฝายคลองสวนหมาก (ระยะที่ 2)	กำแพงเพชร	คลองลาน	โป่งน้ำร้อน	ปิง	-	-	1,000	2552	2552	
2	ท่อระบายน้ำบ้านหนองกองเหนือ	กำแพงเพชร	เมือง	นาบ่อคำ	ปิง	-	-	300	2552	2552	
3	ฝายบ้านดอนแตง	กำแพงเพชร	ขาณุวรลักษบุรี	ดอนแตง	ปิง	-	-	300	2552	2552	
4	ฝายบ้านผาผึ้งพร้อมระบบส่งน้ำ	ตาก	กิ่ง อ.วังเจ้า	เชียงทอง	ปิง	-	-	1,500	2552	2552	
5	ฝายบ้านพะเด๊ะพร้อมระบบส่งน้ำ	ตาก	แม่สอด	พระธาตุผาแดง	สาละวิน	-	-	1,500	2552	2552	
6	ทรบ.บ้านเด่นวัวน้ำทิพย์	ตาก	กิ่ง อ.วังเจ้า	เชียงทอง	ปิง	-	-	500	2552	2552	
7	ระบบส่งน้ำอ่างเก็บน้ำตาผ้าขาว	สุโขทัย	ด่านลานหอย	ตลิ่งชัน	ยม	-	-	1,500	2552	2552	
8	ทรบ.คลองบางทราย	สุโขทัย	เมือง	ปากแคว	ยม	-	-	300	2552	2552	
9	ทรบ.คลองทางไม้	สุโขทัย	ศรีสำโรง	ทับผึ้ง	ยม	-	-	-	2552	2552	
10	ฝายห้วยแม่แขมพร้อมระบบส่งน้ำ	แพร่	ลอง	บ่อเหล็กลอง	ยม	-	-	600	2552	2552	

3.3 รายละเอียดโครงการชลประทานขนาดเล็ก

3.3.1 รายละเอียดโครงการชลประทานขนาดเล็ก ที่สร้างในปีงบประมาณ พ.ศ. 2552 (ต่อ)

ลำดับที่	ชื่อโครงการ	จังหวัด	อำเภอ	ตำบล	ลุ่มน้ำหลัก	ปริมาณน้ำเก็บกัก (ล้าน ลบ.ม.^{3})	พื้นที่ชลประทาน (ไร่)	พื้นที่รับประโยชน์ (ไร่)	ระยะเวลาก่อสร้าง		หมายเหตุ
									เริ่ม (พ.ศ.)	เสร็จ (พ.ศ.)	
11	ฝายประชาอาสา	แพร่	วังชิ้น	ป่าสัก	ยม	-	-	3,150	2552	2552	
12	ฝายแม่ปาน 2 พร้อมระบบส่งน้ำ	แพร่	เด่นชัย	ไทรย้อย	ยม	-	-	1,000	2552	2552	
	งานก่อสร้างแหล่งน้ำและระบบส่งน้ำในพื้นที่หมู่บ้านป้องกันตนเองชายแดน										
13	ฝายบ้านพะดี-บ้านผ่าศึกพัฒนา	ตาก	พบพระ	วาเล่ย์	สาละวิน	-	-	-	2552	2552	
	งานก่อสร้างแหล่งน้ำและระบบส่งน้ำ (SP1)										
14	ระบบส่งน้ำฝายทุ่งใหม่	แพร่	ลอง	บ้านปิน	ยม	-	700	-	2552	2552	
15	ฝายหินชะโงก (บ้านวังหามแห)	กำแพงเพชร	ขาณุวรลักษบุรี	วังหามแห	ปิง	-	500	-	2552	2552	
16	อ่างเก็บน้ำชุมชนบ้านหนองทอง	ตาก	เมือง	โป่งแดง	ปิง	0.15	300	-	2552	2552	
17	ปรับปรุงคลองตาแดงพร้อมอาคารประกอบ (งานท่อลอดถนนอัดน้ำ แห่งที่ 1)	สุโขทัย	ศรีสำโรง	นาขุนไกร	ยม	-	1,000	-	2552	2552	
18	สถานีสูบน้ำด้วยไฟฟ้าพร้อมระบบส่งน้ำบ้านคลองแขยง	กำแพงเพชร	คลองขลุง	ท่าพุทรา	ปิง	-	2,200	-	2552	2552	
19	สถานีสูบน้ำด้วยไฟฟ้าพร้อมระบบส่งน้ำบ้านดงซ่อม	ตาก	วังเจ้า	เชียงทอง	ปิง	-	700	-	2552	2552	
20	สถานีสูบน้ำด้วยไฟฟ้าพร้อมระบบส่งน้ำบ้านผามอก (ตะวันตก)	แพร่	ลอง	ต้าผามอก	ยม	-	1,000	-	2552	2552	
21	สถานีสูบน้ำด้วยไฟฟ้าพร้อมระบบส่งน้ำบ้านหนองแม่ลอน	สุโขทัย	กงไกรลาศ	ท่าฉนวน	ยม	-	3,000	-	2552	2552	
	งานก่อสร้างแหล่งน้ำและระบบส่งน้ำ (กปร.)										
22	อ่างเก็บน้ำห้วยไคร้	สุโขทัย	ศรีสำโรง		ยม	1.62	-	1,000	2552	2552	
	สำนักชลประทานที่ 5					**1.21**	**10,550**	**8,770**			
	งานก่อสร้างแหล่งน้ำและระบบส่งน้ำ										
1	ฝายห้วยน้ำพวย	เลย	ผาขาว	ผาขาว	ชี	-	-	800	2552	2552	
2	ฝายห้วยโป่งแล้ง	อุดรธานี	นายูง	โนนทอง	โขง	-	-	400	2552	2552	
3	ฝายห้วยคำบาก	อุดรธานี	วังสามหมอ	หนองกุงทับม้า	ชี	-	-	200	2552	2552	
4	ฝายห้วยตาด	อุดรธานี	ศรีธาตุ	ตาดทอง	ชี	-	-	380	2552	2552	
5	ฝายห้วยทราย	หนองบัวลำภู	เมือง	บ้านขาม	ชี	-	-	350	2552	2552	
6	ฝายห้วยบัวโซม	หนองบัวลำภู	เมือง	หนองสวรรค์	ชี	-	-	400	2552	2552	
7	ฝายบ้านหนองบัวคำ	หนองคาย	เฝ้าไร่	วังหลวง	โขง	-	-	320	2552	2552	

3.3 รายละเอียดโครงการชลประทานขนาดเล็ก

3.3.1 รายละเอียดโครงการชลประทานขนาดเล็ก ที่สร้างในปีงบประมาณ พ.ศ. 2552 (ต่อ)

ลำดับที่	ชื่อโครงการ	จังหวัด	อำเภอ	ตำบล	ลุ่มน้ำหลัก	ปริมาณน้ำเก็บกัก (ล้าน ลบ.ม.^{3})	พื้นที่ชลประทาน (ไร่)	พื้นที่รับประโยชน์ (ไร่)	ระยะเวลาก่อสร้าง เริ่ม (พ.ศ.)	ระยะเวลาก่อสร้าง เสร็จ (พ.ศ.)	หมายเหตุ
8	ฝายบ้านบ่อพนา	หนองคาย	เซกา	โสกก่าม	โขง	-	-	240	2552	2552	
9	ฝายกุสุมาลย์ 1	สกลนคร	กุสุมาลย์	โพธิ์ไพศาล	โขง	-	-	100	2552	2552	
10	ฝายห้วยบ่อแดง (หนองปลาหมัด)	สกลนคร	วานรนิวาส	คูสะคาม	โขง	-	-	300	2552	2552	
	งานก่อสร้างแหล่งน้ำและระบบส่งน้ำในพื้นที่หมู่บ้านป้องกันตนเองชายแดน										
11	อ่างเก็บน้ำห้วยม่วง	เลย	เชียงคาน	บุฮม	โขง	-	-	200	2552	2552	
12	ฝายห้วยตาบอด	หนองคาย	บึงกาฬ	หอคำ	โขง	-	-	50	2552	2552	
	งานก่อสร้างแหล่งน้ำและระบบส่งน้ำ (SP1)										
13	อ่างเก็บน้ำห้วยสาน	หนองคาย	บึงโขงหลง	โพธิ์หมากแข้ง	โขง	0.42	300	-	2552	2552	
14	ประตูระบายน้ำลำห้วยเดียก กม.1+560	สกลนคร	เมือง	งิ้วด่อน	โขง	-	500	-	2552	2552	
15	สถานีสูบน้ำด้วยไฟฟ้าพร้อมระบบส่งน้ำบ้านหนองผือ	เลย	ท่าลี่	หนองผือ	ชี	-	700	-	2552	2552	
16	สถานีสูบน้ำด้วยไฟฟ้าพร้อมระบบส่งน้ำบ้านดอนดู่	สกลนคร	พังโคน	ต้นผึ้ง	โขง	-	1,000	-	2552	2552	
17	สถานีสูบน้ำด้วยไฟฟ้าพร้อมระบบส่งน้ำบ้านเปงจาน	หนองคาย	รัตนวาปี	โพนแพง	โขง	-	2,000	-	2552	2552	
18	สถานีสูบน้ำด้วยไฟฟ้าพร้อมระบบส่งน้ำบ้านกองแป้ม	หนองบัวลำภู	เมือง	หนองสวรรค์	ชี	-	2,000	-	2552	2552	
19	สถานีสูบน้ำด้วยไฟฟ้าพร้อมระบบส่งน้ำบ้านหว้านใหญ่	อุดรธานี	พิบูลย์รักษ์	ดอนกลอย	ชี	-	1,800	-	2552	2552	
20	สถานีสูบน้ำด้วยไฟฟ้าพร้อมระบบส่งน้ำบ้านท่าเสียว	อุดรธานี	สร้างคอม	สร้างคอม	ชี	-	1,500	-	2552	2552	
	งานก่อสร้างแหล่งน้ำและระบบส่งน้ำ (กปร.)										
21	ขุดลอกแหล่งน้ำวัดป่าภูธรรม	หนองบัวลำภู	ศรีบุญเรือง		ชี	0.10	-	80	2552	2552	
22	ฝายห้วยโซมน้อย	หนองบัวลำภู	โนนสัง		ชี	-	-	2,000	2552	2552	
23	ปรับปรุงอ่างเก็บน้ำบ้านทับกุง	อุดรธานี	หนองแสง		ชี	-	-	300	2552	2552	
24	อ่างเก็บน้ำห้วยตาดข่า	อุดรธานี	หนองวัวซอ		ชี	0.69	-	800	2552	2552	
25	อ่างเก็บน้ำห้วยโพนเพ็ก	อุดรธานี	หนองวัวซอ		ชี	-	-	250	2552	2552	
26	ก่อสร้างฝายทดน้ำห้วยน้ำหมันพร้อมระบบส่งน้ำ	เลย	ด่านซ้าย		โขง	-	750	750	2552	2552	
27	ฝายห้วยบง	สกลนคร	วาริชภูมิ		โขง	-	-	350	2552	2552	
28	จัดหาน้ำช่วยเหลือราษฎรตำบลนาฮี ระยะที่ 2 (งานขุดลอกหนองทิดอิน)	สกลนคร	อากาศอำนวย		โขง	-	-	500	2552	2552	

3.3 รายละเอียดโครงการชลประทานขนาดเล็ก

3.3.1 รายละเอียดโครงการชลประทานขนาดเล็ก ที่สร้างในปีงบประมาณ พ.ศ. 2552 (ต่อ)

ลำดับที่	ชื่อโครงการ	จังหวัด	อำเภอ	ตำบล	ลุ่มน้ำหลัก	ปริมาณน้ำเก็บกัก (ล้าน ลบ.ม.^{3})	พื้นที่ชลประทาน (ไร่)	พื้นที่รับประโยชน์ (ไร่)	ระยะเวลาก่อสร้าง		หมายเหตุ
									เริ่ม (พ.ศ.)	เสร็จ (พ.ศ.)	
	สำนักชลประทานที่ 6					**0.50**	**25,110**	**14,844**			
	งานก่อสร้างแหล่งน้ำและระบบส่งน้ำ										
1	ฝายบ้านเหล่ากล้วย	ร้อยเอ็ด	เมือง	เหนือเมือง	ชี	-	-	1,000	2552	2552	
2	ฝายบ้านสว่าง	ร้อยเอ็ด	เมือง	เหนือเมือง	ชี	-	-	1,000	2552	2552	
3	ฝายบ้านน้ำเค็ม	ร้อยเอ็ด	เมือง	ยางใหญ่	ชี	-	-	1,000	2552	2552	
4	ระบบส่งน้ำคลอง RMC, LMC อ่างเก็บน้ำห้วยหินแตก	กาฬสินธุ์	นามน	นามน	ชี	0.50	500	500	2552	2552	
5	ฝายห้วยจุมจัง	กาฬสินธุ์	กุฉินารายณ์	เหล่าไฮงาม	ชี	-	-	500	2552	2552	
6	ฝายห้วยไผ่	กาฬสินธุ์	ดอนจาน	ดอนจาน	ชี	-	-	300	2552	2552	
7	ฝายห้วยปอพาน 4	มหาสารคาม	นาเชือก	ปอพาน	มูล	-	-	400	2552	2552	
8	ฝายห้วยจอกขวาง	มหาสารคาม	วาปีปทุม	หนองแสง	มูล	-	-	2,000	2552	2552	
9	ระบบส่งน้ำบ้านหัวเรือ	มหาสารคาม	วาปีปทุม	หัวเรือ	มูล	-	-	2,707	2552	2552	
10	ฝายห้วยกุดขี้นาค	ขอนแก่น	บ้านฝาง	บ้านเหล่า	ชี	-	-	300	2552	2552	
11	ฝายห้วยคำปากดาว	ขอนแก่น	มัญจาคีรี	คำแคน	ชี	-	-	300	2552	2552	
12	ฝายห้วยสีผึ้ง	ขอนแก่น	เมือง	บ้านหว้า	ชี	-	-	410	2552	2552	
13	ระบบส่งน้ำบ้านโพธิ์ทอง	ชัยภูมิ	จัตุรัส	กุดน้ำใส	ชี	-	-	1,827	2552	2552	
14	ฝายห้วยกลาง	ชัยภูมิ	บ้านแท่น	บ้านเต่า	ชี	-	-	300	2552	2552	
	งานก่อสร้างแหล่งน้ำและระบบส่งน้ำ (SP1)										
15	ระบบส่งน้ำโครงการสูบน้ำด้วยไฟฟ้าบ้านหนองบัวทอง (2)	กาฬสินธุ์	กุฉินารายณ์	สมสะอาด	ชี	-	1,000	-	2552	2552	
16	ระบบส่งน้ำโครงการสูบน้ำด้วยไฟฟ้าบ้านโคกกลางเหนือ	กาฬสินธุ์	ห้วยเม็ก	หัวหิน	ชี	-	1,500	-	2552	2552	
17	ระบบส่งน้ำบ้านกุดกว้าง - วังยาว	ร้อยเอ็ด	เสลภูมิ	วังสามัคคี	ชี	-	3,020	-	2552	2552	
18	ระบบส่งน้ำบ้านนาสีนวล	ชัยภูมิ	เมือง	นาเสียว	ชี	-	-	-	2552	2552	
19	สถานีสูบน้ำด้วยไฟฟ้าพร้อมระบบส่งน้ำบ้านมะนาว	กาฬสินธุ์	กุฉินารายณ์	เหล่าใหญ่	ชี	-	1,900	-	2552	2552	
20	สถานีสูบน้ำด้วยไฟฟ้าพร้อมระบบส่งน้ำบ้านนาเพียง	ขอนแก่น	ชุมแพ	นาเพียง	ชี	-	2,500	-	2552	2552	
21	สถานีสูบน้ำด้วยไฟฟ้าพร้อมระบบส่งน้ำบ้านสะอาด	ขอนแก่น	กิ่งหนองนาคำ	กุดธาตุ	ชี	-	2,000	-	2552	2552	
22	สถานีสูบน้ำด้วยไฟฟ้าพร้อมระบบส่งน้ำบ้านท่าแก	ชัยภูมิ	บ้านเขว้า	ลุ่มน้ำชี	ชี	-	2,750	-	2552	2552	
23	สถานีสูบน้ำด้วยไฟฟ้าพร้อมระบบส่งน้ำบ้านส้มป่อย	ชัยภูมิ	จัตุรัส	ส้มป่อย	ชี	-	1,450	-	2552	2552	
24	สถานีสูบน้ำด้วยไฟฟ้าพร้อมระบบส่งน้ำบ้านเลิงบ่อ	มหาสารคาม	เมือง	ลาดพัฒนา	มูล	-	1,000	-	2552	2552	

3.3 รายละเอียดโครงการชลประทานขนาดเล็ก

3.3.1 รายละเอียดโครงการชลประทานขนาดเล็ก ที่สร้างในปีงบประมาณ พ.ศ. 2552 (ต่อ)

ลำดับที่	ชื่อโครงการ	จังหวัด	อำเภอ	ตำบล	ลุ่มน้ำหลัก	ปริมาณน้ำเก็บกัก (ล้าน ลบ.ม.^{3})	พื้นที่ชลประทาน (ไร่)	พื้นที่รับประโยชน์ (ไร่)	ระยะเวลาก่อสร้าง เริ่ม (พ.ศ.)	ระยะเวลาก่อสร้าง เสร็จ (พ.ศ.)	หมายเหตุ
25	สถานีสูบน้ำด้วยไฟฟ้าพร้อมระบบส่งน้ำบ้านหลุบแซง	มหาสารคาม	ชื่นชม	หนองกุง	มูล	-	2,000	-	2552	2552	
26	สถานีสูบน้ำด้วยไฟฟ้าพร้อมระบบส่งน้ำบ้านโพธิ์ชัน (4)	ร้อยเอ็ด	เสลภูมิ	นางาม	ชี	-	2,490	-	2552	2552	
	งานก่อสร้างแหล่งน้ำและระบบส่งน้ำ (กปร.)										
27	ก่อสร้างสถานีสูบน้ำด้วยไฟฟ้าบ้านขนวน พร้อมอาคารประกอบ	ขอนแก่น	หนองเรือ		ชี	-	-	1,500	2552	2552	
28	ขุดลอกบึงก้านตง	ร้อยเอ็ด	โพนทอง		ชี	-	-	800	2552	2552	
29	ปรับปรุงอ่างเก็บน้ำห้วยอัคคะ	ร้อยเอ็ด	โพธิ์ชัย		ชี	-	-	-	2552	2552	
30	คลองส่งน้ำดาดคอนกรีตบ้านหนองคู	กาฬสินธุ์	ร่องคำ		ชี	-	3,000	-	2552	2552	
	สำนักชลประทานที่ 7					**1.81**	**14,179**	**17,878**			
	งานก่อสร้างแหล่งน้ำและระบบส่งน้ำ										
1	ฝายทดน้ำห้วยนายก้ำ	นครพนม	ท่าอุเทน	รามราช	โขง	0.03	370	370	2552	2552	
2	ฝายห้วยซะโนด	นครพนม	ธาตุพนม	อุ่มเหม้า	โขง	0.30	500	500	2552	2552	
3	ฝายทดน้ำห้วยหนองหมู	มุกดาหาร	ดงหลวง	พังแดง	โขง	0.05	350	350	2552	2552	
4	อ่างเก็บน้ำห้วยทราย	มุกดาหาร	เมือง	โพนทราย	โขง	0.09	100	100	2552	2552	
5	อ่างเก็บน้ำชุมชนหนองขาม (ห้วยน้ำเค็ม)	ยโสธร	มหาชนะชัย	คูเมือง	มูล	0.50	-	1,500	2552	2552	
6	ฝายห้วยตู้เซีย	ยโสธร	กุดชุม	หนองแหน	ชี	-	-	100	2552	2552	
7	ฝายห้วยพระเหลา (ดอนม่วง)	อำนาจเจริญ	พนา	ไม้กลอน	มูล	-	-	1,000	2552	2552	
8	ฝายห้วยโปร่ง	อำนาจเจริญ	ปทุมราชวงศา	ห้วย	มูล	-	-	500	2552	2552	
9	ฝายห้วยม่วง	อุบลราชธานี	โพธิ์ไทร	เหล่างาม	โขง	0.22	-	1,200	2552	2552	
10	ฝายห้วยหว้า	อุบลราชธานี	นาตาล	พังเคน	โขง	-	-	1,500	2552	2552	
11	ฝายห้วยตาด	อุบลราชธานี	เขมราฐ	นาแวง	โขง	0.14	-	250	2552	2552	
12	ฝายห้วยสร่างแหย่	อุบลราชธานี	นาตาล	กองโพน	โขง	0.12	-	500	2552	2552	
13	ระบบส่งน้ำอ่างเก็บน้ำห้วยคำบอน	อุบลราชธานี	กุดข้าวปุ้น	แก่งเค็ง	ลำเซบก	-	179	-	2552	2552	
14	ระบบส่งน้ำอ่างเก็บน้ำห้วยแหลวซูด	อุบลราชธานี	ศรีเมืองใหม่	คำไหล	ห้วยตุงลุง	-	290	-	2552	2552	
15	ระบบส่งน้ำสถานีสูบน้ำบ้านท่าค้อ	อุบลราชธานี	เขื่องใน	ท่าไห	มูล	-	500	-	2552	2552	
16	ระบบส่งน้ำสถานีสูบน้ำด้วยไฟฟ้าบ้านดงสว่าง	อำนาจเจริญ	เมือง	โนนโพธิ์	มูล	-	450	450	2552	2552	

3.3 รายละเอียดโครงการชลประทานขนาดเล็ก

3.3.1 รายละเอียดโครงการชลประทานขนาดเล็ก ที่สร้างในปีงบประมาณ พ.ศ. 2552 (ต่อ)

ลำดับที่	ชื่อโครงการ	จังหวัด	อำเภอ	ตำบล	ลุ่มน้ำหลัก	ปริมาณน้ำเก็บกัก (ล้าน ลบ.ม.^{3})	พื้นที่ชลประทาน (ไร่)	พื้นที่รับประโยชน์ (ไร่)	ระยะเวลาก่อสร้าง		หมายเหตุ
									เริ่ม (พ.ศ.)	เสร็จ (พ.ศ.)	
	งานก่อสร้างแหล่งน้ำและระบบส่งน้ำในพื้นที่หมู่บ้านป้องกันตนเองชายแดน										
17	ฝายห้วยไฮ	นครพนม	ท่าอุเทน	พนอม	โขง	0.11	150	150	2552	2552	
18	ฝายพร้อมท่อลอดถนนห้วยคันโถง	มุกดาหาร	ดอนตาล	โพธิ์ไทร	โขง	0.07	150	150	2552	2552	
19	ระบบส่งน้ำฝั่งซ้ายอ่างเก็บน้ำห้วยหินกอง	อุบลราชธานี	บุณฑริก	คอแลน	มูล	0.18	800	7,000	2552	2552	
	งานก่อสร้างแหล่งน้ำและระบบส่งน้ำ (SP1)										
20	ระบบส่งน้ำสถานีสูบน้ำด้วยไฟฟ้าบ้านขามเฒ่า	นครพนม	เมือง	ขามเฒ่า	โขง	-	800	-	2552	2552	
21	ระบบส่งน้ำสถานีสูบน้ำด้วยไฟฟ้าบ้านกล้วย	นครพนม	เมือง	ขามเฒ่า	โขง	-	1,000	-	2552	2552	
22	ระบบส่งน้ำสถานีสูบน้ำด้วยไฟฟ้าบ้านชะโงม (2)	นครพนม	เมือง	ขามเฒ่า	โขง	-	1,200	-	2552	2552	
23	ระบบส่งน้ำอ่างเก็บน้ำห้วยดงน้อยอันเนื่องมาจากพระราชดำริ	นครพนม	เมือง	วังตามัว	โขง	-	400	-	2552	2552	
24	ระบบท่อน้ำอ่างเก็บน้ำห้วยขาหน้า ระยะที่ 1	มุกดาหาร	ดงหลวง	พังแดง	โขง	-	800	-	2552	2552	
25	ระบบส่งน้ำสถานีสูบน้ำด้วยไฟฟ้าบ้านนาสะแบง	ยโสธร	กุดชุม	โนนเปือย	โขง	-	500	-	2552	2552	
26	ระบบส่งน้ำอ่างเก็บน้ำห้วยพระเหลา	อำนาจเจริญ	ปทุมราชวงศา	หนองข่า	มูล	-	240	-	2552	2552	
27	ระบบส่งน้ำสถานีสูบน้ำด้วยไฟฟ้าบ้านท่ายางชุม	อำนาจเจริญ	หัวตะพาน	คำพระ	มูล	-	440	-	2552	2552	
28	ระบบส่งน้ำอ่างเก็บน้ำห้วยกอกน้อย	อำนาจเจริญ	ชานุมาน	ชานุมาน	โขง	-	300	-	2552	2552	
29	ระบบส่งน้ำสถานีสูบน้ำด้วยไฟฟ้าบ้านหนองแต้ พร้อมอาคารประกอบ	อุบลราชธานี	สำโรง	โนนกาเล็น	มูล	-	500	-	2552	2552	
30	ฝายน้ำล้นบ้านศรีบุญเรือง	นครพนม	เรณูนคร	เรณู	โขง	-	-	-	2552	2552	
31	สถานีสูบน้ำด้วยไฟฟ้าพร้อมระบบส่งน้ำบ้านนาวัด	อำนาจเจริญ	เมือง	นาวัง	มูล	-	960	-	2552	2552	
32	สถานีสูบน้ำด้วยไฟฟ้า พร้อมระบบส่งน้ำบ้านทุ่งมณี	อุบลราชธานี	ม่วงสามสิบ	นาเลิง	มูล	-	1,200	-	2552	2552	
33	สถานีสูบน้ำด้วยไฟฟ้าพร้อมระบบส่งน้ำบ้านกล้วย	ยโสธร	เมือง	ค้อเหนือ	โขง	-	2,000	-	2552	2552	
	งานก่อสร้างแหล่งน้ำและระบบส่งน้ำ (กปร.)										
34	พัฒนาแหล่งน้ำในพื้นที่ตำบลกุดชุม	ยโสธร	กุดชุม		โขง	-	-	1,358	2552	2552	
35	พัฒนาแหล่งน้ำโครงการฟาร์มตัวอย่างหนองปลาค้อเฒ่า	นครพนม	ปลาปาก		โขง	-	-	900	2552	2552	
36	พัฒนาพื้นที่ลุ่มน้ำห้วยบางทรายตอนบน อันเนื่องมาจากพระราชดำริ (แผนงานพัฒนาแหล่งน้ำ)	มุกดาหาร	ดงหลวง		โขง	-	-	-	2552	2552	

3.3 รายละเอียดโครงการชลประทานขนาดเล็ก

3.3.1 รายละเอียดโครงการชลประทานขนาดเล็ก ที่สร้างในปีงบประมาณ พ.ศ. 2552 (ต่อ)

ลำดับที่	ชื่อโครงการ	จังหวัด	อำเภอ	ตำบล	ลุ่มน้ำหลัก	ปริมาณน้ำเก็บกัก (ล้าน ลบ.ม.^{3})	พื้นที่ชลประทาน (ไร่)	พื้นที่รับประโยชน์ (ไร่)	ระยะเวลาก่อสร้าง เริ่ม (พ.ศ.)	ระยะเวลาก่อสร้าง เสร็จ (พ.ศ.)	หมายเหตุ
	สำนักชลประทานที่ 8					**2.63**	**22,850**	**10,450**			
	งานก่อสร้างแหล่งน้ำและระบบส่งน้ำ										
1	อ่างเก็บน้ำบ้านหนองใหญ่	นครราชสีมา	ปากช่อง	จันทึก	มูล	0.08	-	1,000	2552	2552	
2	อ่างเก็บน้ำโนนมะค่า	นครราชสีมา	วังน้ำเขียว	วังน้ำเขียว	มูล	0.11	-	500	2552	2552	
3	อ่างเก็บน้ำหนองใหญ่	นครราชสีมา	ด่านขุนทด	ห้วยบง	มูล	0.14	-	200	2552	2552	
4	ฝายบ้านผาแดง	นครราชสีมา	สีคิ้ว	ดอนเมือง	มูล	-	-	800	2552	2552	
5	อ่างเก็บน้ำบ้านดงใหญ่	บุรีรัมย์	ปะคำ	โคกมะม่วง	มูล	0.20	-	500	2552	2552	
6	ฝายห้วยเจมิง	บุรีรัมย์	กระสัง	ลำดวน	มูล	-	-	500	2552	2552	
7	ฝายบ้านมะเมียง	สุรินทร์	ปราสาท	โชคนาสาม	มูล	0.10	-	1,000	2552	2552	
8	ฝายบ้านจบก	สุรินทร์	จอมพระ	เมืองลีง	มูล	0.11	-	500	2552	2552	
9	ฝายบ้านใหม่พัฒนา	สุรินทร์	พนมดงรัก	โคกกลาง	มูล	0.12	-	600	2552	2552	
10	ฝายบ้านขนาดมอญ	สุรินทร์	สังขะ	ตาตุม	มูล	0.63	-	500	2552	2552	
11	ฝายห้วยระวี (ปรับปรุง) พร้อมระบบฯ	ศรีสะเกษ	น้ำเกลี้ยง	รุ่งระวี	มูล	-	-	1,000	2552	2552	
12	ฝายท่าชัน	ศรีสะเกษ	ขุนหาญ	ขุนหาญ	มูล	0.10	-	650	2552	2552	
13	ฝายบ้านน้ำขวบ	ศรีสะเกษ	กันทรลักษ์	บึงมะลู	มูล	0.07	-	600	2552	2552	
14	ฝายอ่องคุ้ม	ศรีสะเกษ	โนนคูณ		มูล	-	-	200	2552	2552	
	งานก่อสร้างแหล่งน้ำและระบบส่งน้ำในพื้นที่หมู่บ้านป้องกันตนเองชายแดน										
15	ฝายบ้านหนองปรือ (ปชด.)	บุรีรัมย์	บ้านกรวด	บึงเจริญ	มูล	-	-	400	2552	2552	
16	ฝายบ้านวังทอง (โคกเบง) (ปชด.)	สุรินทร์	กาบเชิง	แนงมุด	มูล	0.10	-	500	2552	2552	
17	ฝายห้วยตาเสก (ลำโรงเก่า) (ปชด.)	ศรีสะเกษ	ขุนหาญ	บักดอง	มูล	0.37	-	1,000	2552	2552	
	งานก่อสร้างแหล่งน้ำและระบบส่งน้ำ (SP1)										
18	ระบบส่งน้ำสถานีสูบน้ำด้วยไฟฟ้าบ้านวังสะเดา-โนนไม้แดง	นครราชสีมา	พิมาย	โบสถ์	มูล	-	2,100	-	2552	2552	
19	ระบบส่งน้ำสถานีสูบน้ำด้วยไฟฟ้าบ้านโคกลำดวน	บุรีรัมย์	ประโคนชัย	ป่าชัน	มูล	-	2,000	-	2552	2552	
20	ระบบส่งน้ำสถานีสูบน้ำด้วยไฟฟ้าบ้านหนองกระทุ่ม	บุรีรัมย์	ลำปลายมาศ	บ้านยาง	มูล	-	2,500	-	2552	2552	
21	ระบบส่งน้ำ ฝายห้วยคต ระยะที่ 2	ศรีสะเกษ	ขุขันธ์	โสน	มูล	-	1,000	-	2552	2552	
22	ระบบส่งน้ำอ่างเก็บน้ำบ้านตาเส็ด	ศรีสะเกษ	ขุนหาญ	บักดอง	มูล	-	500	-	2552	2552	

3.3 รายละเอียดโครงการชลประทานขนาดเล็ก

3.3.1 รายละเอียดโครงการชลประทานขนาดเล็ก ที่สร้างในปีงบประมาณ พ.ศ. 2552 (ต่อ)

ลำดับที่	ชื่อโครงการ	จังหวัด	อำเภอ	ตำบล	ลุ่มน้ำหลัก	ปริมาณน้ำเก็บกัก (ล้าน ลบ.ม.^{3})	พื้นที่ชลประทาน (ไร่)	พื้นที่รับประโยชน์ (ไร่)	ระยะเวลาก่อสร้าง		หมายเหตุ
									เริ่ม (พ.ศ.)	เสร็จ (พ.ศ.)	
23	แก้มลิงบ้านก้านเหลือง พร้อมอาคารประกอบ	บุรีรัมย์	กระสัง	กันทรารมย์	มูล	0.04	450	-	2552	2552	
24	แก้มลิงบ้านโคกเฟือง พร้อมอาคารประกอบ	บุรีรัมย์	ละหานทราย	สำโรงใหม่	มูล	0.06	300	-	2552	2552	
25	แก้มลิงห้วยแก้ว พร้อมอาคารประกอบ	สุรินทร์	รัตนบุรี	รัตนบุรี	มูล	0.40	500	-	2552	2552	
26	แก้มลิงอ่างเก็บน้ำบ้านโพธิ์ทองพร้อมอาคารประกอบ	สุรินทร์	กาบเชิง	ตะเคียน	มูล	-	-	-	2552	2552	
27	แก้มลิงบึงกระโตนพร้อมอาคารประกอบ	นครราชสีมา	ประทาย	ประทาย	มูล	-	-	-	2552	2552	
28	แก้มลิงหนองก้างปลา	นครราชสีมา	พิมาย	กระเบื้องใหญ่	มูล	-	-	-	2552	2552	
29	สถานีสูบน้ำด้วยไฟฟ้าพร้อมระบบส่งน้ำบ้านโคกพระ	นครราชสีมา	จักราช	หนองพลวง	มูล	-	2,500	-	2552	2552	
30	สถานีสูบน้ำด้วยไฟฟ้าบ้านหมูสี พร้อมระบบส่งน้ำ	นครราชสีมา	เฉลิมพระเกียรติ	พระพุทธ	มูล	-	2,000	-	2552	2552	
31	สถานีสูบน้ำด้วยไฟฟ้าพร้อมระบบส่งน้ำบ้านหนองรุง	ศรีสะเกษ	กันทรลักษ์	รุง	มูล	-	1,500	-	2552	2552	
32	สถานีสูบน้ำด้วยไฟฟ้าพร้อมระบบส่งน้ำบ้านโนนตาล้าน	สุรินทร์	ชุมพลบุรี	นาหนองไผ่	มูล	-	4,500	-	2552	2552	
33	สถานีสูบน้ำด้วยไฟฟ้าพร้อมระบบส่งน้ำอำปิล-เมืองที	สุรินทร์	เมือง	เทนมีย์	มูล	-	3,000	-	2552	2552	
	สำนักชลประทานที่ 9					**1.57**	**6,050**	**7,280**			
	งานก่อสร้างแหล่งน้ำและระบบส่งน้ำ										
1	ฝายบ้านประแกด 2	จันทบุรี	แก่งหางแมว	สามพี่น้อง	ฝั่งทะเลตะวันออก	0.22	-	400	2552	2552	
2	ฝายคลองสะโทย	จันทบุรี	ขลุง	วังสรรพรส	ฝั่งทะเลตะวันออก	0.04	-	100	2552	2552	
3	ท่อระบายน้ำโป่งเจริญชัยและการขุดลอก	จันทบุรี	สอยดาว	ทับช้าง	ทะเลสาบเขมร	0.15	-	300	2552	2552	
4	ฝายบ้านหนองบัวใน	จันทบุรี	นายายอาม	กระแจะ	ฝั่งทะเลตะวันออก	0.28	-	2,000	2552	2552	
5	อ่างเก็บน้ำบ้านทุ่งกราด	ตราด	เขาสมิง	สะตอ	ฝั่งทะเลตะวันออก	0.40	-	540	2552	2552	
6	ฝายบ้านทุ่งหัวช้างและการขุดลอก	ฉะเชิงเทรา	สนามชัยเขต	ท่ากระดาน	บางปะกง	-	-	200	2552	2552	
7	ท่อระบายน้ำบ้านคลองพวาและการขุดลอก	ฉะเชิงเทรา	สนามชัยเขต	ท่ากระดาน	บางปะกง	-	-	160	2552	2552	
8	ท่อระบายน้ำบ้านโนนสะอาดและการขุดลอก	ฉะเชิงเทรา	สนามชัยเขต	ท่ากระดาน	บางปะกง	-	-	100	2552	2552	
9	ทำนบดินเขาช่องแคบ	ชลบุรี	กิ่ง อ.เกาะจันทร์	เกาะจันทร์	บางปะกง	-	-	30	2552	2552	
10	ท่อระบายน้ำบ้านคลองใหญ่	ชลบุรี	บ่อทอง	บ่อทอง	บางปะกง	-	-	300	2552	2552	
11	ฝายบ้านวังใหม่	ปราจีนบุรี	กบินทร์บุรี	วังท่าช้าง	ปราจีนบุรี	-	-	350	2552	2552	
12	ท่อระบายน้ำบ้านนา-บ้านเขาน้ำจั้น	ปราจีนบุรี	กบินทร์บุรี	บ้านนา	ปราจีนบุรี	-	-	300	2552	2552	
13	ทำนบดินคลองตาหนู	ปราจีนบุรี	กบินทร์บุรี	บ้านนา	ปราจีนบุรี	-	-	300	2552	2552	

3.3 รายละเอียดโครงการชลประทานขนาดเล็ก

3.3.1 รายละเอียดโครงการชลประทานขนาดเล็ก ที่สร้างในปีงบประมาณ พ.ศ. 2552 (ต่อ)

ลำดับที่	ชื่อโครงการ	จังหวัด	อำเภอ	ตำบล	ลุ่มน้ำหลัก	ปริมาณน้ำเก็บกัก (ล้าน ลบ.ม.^{3})	พื้นที่ชลประทาน (ไร่)	พื้นที่รับประโยชน์ (ไร่)	ระยะเวลาก่อสร้าง		หมายเหตุ
									เริ่ม (พ.ศ.)	เสร็จ (พ.ศ.)	
14	ท่อระบายน้ำคลองหินเทินและการขุดลอก	ปราจีนบุรี	นาดี	แก่งดินสอ	ปราจีนบุรี	-	-	150	2552	2552	
15	ท่อระบายน้ำตะเคียนทอง 2	ปราจีนบุรี	กบินทร์บุรี	หาดนางแก้ว	ปราจีนบุรี	-	-	180	2552	2552	
16	ท่อระบายน้ำคลองน้ำเขียว	ระยอง	กิ่ง อ.เขาชะเมา	เขาน้อย	ฝั่งทะเลตะวันออก	-	-	150	2552	2552	
17	ทำนบดินคลองยายร้า	ระยอง	บ้านฉาง	สำนักท้อน	ฝั่งทะเลตะวันออก	-	-	150	2552	2552	
18	ฝายบ้านโคกน้อย	สระแก้ว	กิ่ง อ.วังสมบูรณ์	วังทอง	ปราจีนบุรี	-	-	500	2552	2552	
19	ฝายคลองวังจิก 1 และการขุดลอก	สระแก้ว	เขาฉกรรจ์	เขาสามสิบ	ปราจีนบุรี	-	-	500	2552	2552	
20	ท่อระบายน้ำบ้านคลองทรายและการขุดลอก	สระแก้ว	วัฒนานคร	หนองตะเคียนบอน	ปราจีนบุรี	-	-	250	2552	2552	
	<u>งานก่อสร้างแหล่งน้ำและระบบส่งน้ำในพื้นที่หมู่บ้านป้องกันตนเองชายแดน</u>										
21	ท่อระบายน้ำคลองป๊อ	ตราด	บ่อไร่	บ่อพลอย	ฝั่งทะเลตะวันออก	-	-	100	2552	2552	
22	ทรบ.บ้านศิลารัตน์พัฒนา 2 และการขุดลอก	สระแก้ว	กิ่ง อ.โคกสูง	โนนหมากมุ่น	ปราจีนบุรี	-	-	100	2552	2552	
	<u>งานก่อสร้างแหล่งน้ำและระบบส่งน้ำ (SP1)</u>										
23	ฝายบ้านคลองโป่ง	จันทบุรี	มะขาม	ฉมัน	ฝั่งทะเลตะวันออก	-	500	-	2552	2552	
24	ฝายบ้านห้วยกระโดดและการขุดลอก	ฉะเชิงเทรา	สนามชัยเขต	ทุ่งพระยา	บางปะกง	-	250	-	2552	2552	
25	อาคารบังคับน้ำพร้อมขุดลอกคลอง 3 คลอง (คลองป่าแดง, คลองอ่างแก้ว, คลองสะพาน)	ชลบุรี	หนองใหญ่	หนองใหญ่	บางปะกง	-	1,950	-	2552	2552	
26	ทำนบดินบ้านอ่างผักหนาม 1	ชลบุรี	บ่อทอง	พลวงทอง	บางปะกง	0.02	100	-	2552	2552	
27	ทำนบดินบ้านอ่างผักหนาม 2	ชลบุรี	บ่อทอง	พลวงทอง	บางปะกง	0.06	100	-	2552	2552	
28	ฝายบ้านคลองประดู่และการขุดลอก	ปราจีนบุรี	ศรีมหาโพธิ	กรอกสมบูรณ์	ปราจีนบุรี	-	250	-	2552	2552	
29	ฝายคลองวังจิก 2 และการขุดลอก	สระแก้ว	เขาฉกรรจ์	เขาสามสิบ	ปราจีนบุรี	-	500	-	2552	2552	
30	ฝายบ้านหนองปรือและการขุดลอก	สระแก้ว	เมือง	ท่าแยก	ปราจีนบุรี	-	500	-	2552	2552	
31	แก้มลิงคลองบางไผ่พร้อมอาคารประกอบ	ชลบุรี	หนองใหญ่	คลองพลู	บางปะกง	0.40	200	-	2552	2552	
32	สถานีสูบน้ำด้วยไฟฟ้าพร้อมระบบส่งน้ำบ้านบ้านคลองขวาง	ตราด	เมือง	ท่ากุ่ม	ฝั่งทะเลตะวันออก	-	700	-	2552	2552	
33	สถานีสูบน้ำด้วยไฟฟ้าบ้านศิลาทองพร้อมระบบส่งน้ำ	ระยอง	แกลง	กองดิน	ฝั่งทะเลตะวันออก	-	1,000	-	2552	2552	
	<u>งานก่อสร้างแหล่งน้ำและระบบส่งน้ำ (กปร.)</u>										
34	ทำนบดินบ้านหนองเรือ	สระแก้ว	วังน้ำเย็น		ปราจีนบุรี	-	-	120	2552	2552	

3.3 รายละเอียดโครงการชลประทานขนาดเล็ก

3.3.1 รายละเอียดโครงการชลประทานขนาดเล็ก ที่สร้างในปีงบประมาณ พ.ศ. 2552 (ต่อ)

ลำดับที่	ชื่อโครงการ	จังหวัด	อำเภอ	ตำบล	ลุ่มน้ำหลัก	ปริมาณน้ำเก็บกัก (ล้าน ลบ.ม.^{3})	พื้นที่ชลประทาน (ไร่)	พื้นที่รับประโยชน์ (ไร่)	ระยะเวลาก่อสร้าง		หมายเหตุ
									เริ่ม (พ.ศ.)	เสร็จ (พ.ศ.)	
	สำนักชลประทานที่ 10					0.89	3,000	4,000			
	งานก่อสร้างแหล่งน้ำและระบบส่งน้ำ										
1	ฝายบ้านโนนลาน	ลพบุรี	โคกสำโรง	ถลุงเหล็ก	เจ้าพระยา	0.05	-	500	2552	2552	
2	ฝายห้วยตะคร้อ	ลพบุรี	ชัยบาดาล	เกาะรัง	ป่าสัก	0.05	-	200	2552	2552	
3	ฝายโป่งเกตุ	สระบุรี	มวกเหล็ก	ลำพญากลาง	ป่าสัก	-	-	500	2552	2552	
4	ฝายลำน้ำอ้อย	สระบุรี	มวกเหล็ก	ลำสมพุง	ป่าสัก	0.05	-	200	2552	2552	
5	ท่อระบายน้ำบ้านป่าม่วง	สระบุรี	วิหารแดง	บ้านลำ	เจ้าพระยา	0.07	-	200	2552	2552	
6	อ่างเก็บน้ำบ้านเล่าลือ	เพชรบูรณ์	เขาค้อ	เขาค้อ	ป่าสัก	0.34	-	200	2552	2552	
7	อ่างเก็บน้ำบ้านนาเจริญ	เพชรบูรณ์	เมือง	นาป่า	ป่าสัก	0.16	-	200	2552	2552	
8	ท่อระบายน้ำคลองท่าเสา (ลำอ้ายเสา)	เพชรบูรณ์	หนองไผ่	เพชรละคร	ป่าสัก	0.17	-	1,000	2552	2552	
9	ระบบส่งน้ำสถานีสูบน้ำบ้านท่าหิน-หนองหวาย	เพชรบูรณ์	วิเชียรบุรี			-	-	-	2552	2552	
	งานก่อสร้างแหล่งน้ำและระบบส่งน้ำ (SP1)										
10	ระบบส่งน้ำ อ่างเก็บน้ำโครงการจัดหาน้ำสนับสนุนโครงการอนุรักษ์พันธุกรรมพืชอันเนื่องมาจากพระราชดำริและบริเวณใกล้เคียง	สระบุรี	วังม่วง	วังม่วง	ป่าสัก	-	2,000	-	2552	2552	
11	ฝายบ้านอีเลิศ	เพชรบูรณ์	หล่มเก่า	นาซัน	ป่าสัก	-	300	-	2552	2552	
12	ฝายห้วยจัน (ซอย 1)	ลพบุรี	เมือง	โคกตูม	เจ้าพระยา	-	200	-	2552	2552	
13	พนังกั้นน้ำป้องกันตลิ่งแม่น้ำป่าสัก	เพชรบูรณ์	หล่มสัก	วัดป่า	ป่าสัก	-	500	-	2552	2552	
14	ป้องกันตลิ่งคลองระบายน้ำ 2 ซ้าย-ป่าสักฝั่งขวา กม.17+900 - กม. 18+200	พระนครศรีอยุธยา	อุทัย		ป่าสัก	-	-	-	2552	2552	
	งานก่อสร้างแหล่งน้ำและระบบส่งน้ำ (กปร.)										
15	จัดหาแหล่งน้ำสนับสนุนพื้นที่ตำบลโคกปรง (ฝายห้วยเล็ง)	เพชรบูรณ์	วิเชียรบุรี		ป่าสัก	-	-	1,000	2552	2552	
	สำนักชลประทานที่ 11					-	-	10,550			
	งานก่อสร้างแหล่งน้ำและระบบส่งน้ำ										
1	ประตูระบายน้ำปากคลองนายยอด	นนทบุรี	บางบัวทอง	พิมลราช	เจ้าพระยา	-	-	1,000	2552	2552	
2	ประตูระบายน้ำคลองไผ่แถว	นนทบุรี	ปากเกร็ด	คลองข่อย	เจ้าพระยา	-	-	1,200	2552	2552	
3	ท่อระบายน้ำคลองโต้ลัง	สมุทรสาคร	กระทุ่มแบน	ท่าไม้	ท่าจีน	-	-	300	2552	2552	

3.3 รายละเอียดโครงการชลประทานขนาดเล็ก

3.3.1 รายละเอียดโครงการชลประทานขนาดเล็ก ที่สร้างในปีงบประมาณ พ.ศ. 2552 (ต่อ)

ลำดับที่	ชื่อโครงการ	จังหวัด	อำเภอ	ตำบล	ลุ่มน้ำหลัก	ปริมาณน้ำเก็บกัก (ล้าน ลบ.ม.^{3})	พื้นที่ชลประทาน (ไร่)	พื้นที่รับประโยชน์ (ไร่)	ระยะเวลาก่อสร้าง เริ่ม (พ.ศ.)	ระยะเวลาก่อสร้าง เสร็จ (พ.ศ.)	หมายเหตุ
4	ประตูระบายน้ำคลองรางจันทร์	สมุทรสาคร	เมือง	นาโคก	ท่าจีน	-	-	2,500	2552	2552	
5	ท่อระบายน้ำคลองนางสาวใต้	สมุทรสาคร	กระทุ่มแบน	ท่าไม้	ท่าจีน	-	-	350	2552	2552	
6	ท่อระบายน้ำ 7 แห่ง	ปทุมธานี	สามโคก	บ้านปทุม	เจ้าพระยา	-	-	3,300	2552	2552	
7	ท่อระบายน้ำบางโพธิ์ใต้	ปทุมธานี	ลาดหลุมแก้ว	คูบางหลวง	เจ้าพระยา	-	-	600	2552	2552	
8	อาคารบังคับน้ำ คลองบางไม้เลื่อน	ปทุมธานี	เมือง		เจ้าพระยา	-	-	-	2552	2552	
	<u>งานก่อสร้างแหล่งน้ำและระบบส่งน้ำ (SP1)</u>										
9	อาคารบังคับน้ำปากคลองหม่อมแช่ม	นนทบุรี	ไทรน้อย	ไทรใหญ่	เจ้าพระยา	-	-	600	2552	2552	
10	อาคารบังคับน้ำคลองวัดเจดวงษ์	ปทุมธานี	เมือง	บางขะแยง	เจ้าพระยา	-	-	200	2552	2552	
11	อาคารบังคับน้ำคลองบางยี่สาน	ปทุมธานี	เมือง	บางขะแยง	เจ้าพระยา	-	-	200	2552	2552	
12	กำแพงป้องกันตลิ่งคลองโต้ลัง	สมุทรสาคร	กระทุ่มแบน	ท่าไม้	ท่าจีน	-	-	300	2552	2552	
	สำนักชลประทานที่ 12					**2.28**	**20,000**	**25,030**			
	<u>งานก่อสร้างแหล่งน้ำและระบบส่งน้ำ</u>										
1	ฝายบ้านบุ่ง	ชัยนาท	หนองมะโมง	หนองหวาย, วังเคียน	ท่าจีน	-	-	1,000	2552	2552	
2	ฝายห้วยพังรัก	อุทัยธานี	ทัพทัน	หนองกลางดง	สะแกกรัง	-	-	600	2552	2552	
3	ฝายหนองเขาขันพร้อมระบบส่งน้ำ	อุทัยธานี	หนองขาหย่าง	หมกแถว	สะแกกรัง	-	-	700	2552	2552	
4	ฝายซับสุราษฎร์ 2	อุทัยธานี	บ้านไร่	หูช้าง	ท่าจีน	-	-	500	2552	2552	
5	ฝายหูช้าง 2	อุทัยธานี	บ้านไร่	หูช้าง	ท่าจีน	-	-	700	2552	2552	
6	ฝายห้วยธิดาดง	อุทัยธานี	ลานสัก	ห้วยรอบ	สะแกกรัง	-	-	1,000	2552	2552	
7	ก่อสร้างระบบส่งน้ำฝายบ้านสระบัวทอง (ระยะที่ 2)	สุพรรณบุรี	อู่ทอง	บ้านโข้ง	ท่าจีน	-	-	10,000	2552	2552	
8	ก่อสร้างระบบกักเก็บหนองลาด (ระยะที่ 2)	สิงห์บุรี	ค่ายบางระจัน	ท่าช้าม	เจ้าพระยา	-	-	4,500	2552	2552	
9	อ่างเก็บน้ำเขาพระ	สุพรรณบุรี	อู่ทอง	อู่ทอง	ท่าจีน	-	-	500	2552	2552	
	<u>งานก่อสร้างแหล่งน้ำและระบบส่งน้ำ (SP1)</u>										
10	ฝายยางบ้านป่าสะแก	สุพรรณบุรี	เดิมบางนางบวช	ป่าสะแก	ท่าจีน	-	10,000	-	2552	2552	
11	อ่างเก็บน้ำชุมชนบ้านวังโหรา	สุพรรณบุรี	ด่านช้าง	องค์พระ	ท่าจีน	0.08	-	-	2552	2552	
12	ระบบกักเก็บน้ำหนองลาด พร้อมอาคารประกอบ (ระยะที่ 3)	สิงห์บุรี	ค่ายบางระจัน	ท่าช้าม	เจ้าพระยา	2.20	4,500	-	2552	2552	

3.3 รายละเอียดโครงการชลประทานขนาดเล็ก

3.3.1 รายละเอียดโครงการชลประทานขนาดเล็ก ที่สร้างในปีงบประมาณ พ.ศ. 2552 (ต่อ)

ลำดับที่	ชื่อโครงการ	จังหวัด	อำเภอ	ตำบล	ลุ่มน้ำหลัก	ปริมาณน้ำเก็บกัก (ล้าน ลบ.ม.^{3})	พื้นที่ชลประทาน (ไร่)	พื้นที่รับประโยชน์ (ไร่)	ระยะเวลาก่อสร้าง เริ่ม (พ.ศ.)	ระยะเวลาก่อสร้าง เสร็จ (พ.ศ.)	หมายเหตุ
13	อาคารป้องกันตลิ่งริมแม่น้ำเจ้าพระยา (ฝั่งซ้าย) หมู่ 6 ต.ไชยภูมิ	อ่างทอง	ไชยา	ไชยภูมิ	เจ้าพระยา	-	-	5,530	2552	2552	
14	สถานีสูบน้ำท่าพี่เลี้ยง	สุพรรณบุรี	เมือง	ท่าพี่เลี้ยง	ท่าจีน	-	-	-	2552	2552	
15	สถานีสูบน้ำด้วยไฟฟ้าพร้อมระบบส่งน้ำบ้านโคกหม้อ 2	อุทัยธานี	ทัพทัน	โคกหม้อ	สะแกกรัง	-	3,000	-	2552	2552	
16	สถานีสูบน้ำด้วยไฟฟ้าพร้อมระบบส่งน้ำบ้านนิคมสามัคคี	อุทัยธานี	ลานสัก	ป่าอ้อ	ท่าจีน	-	2,500	-	2552	2552	
	สำนักชลประทานที่ 13					**-**	**9,489**	**21,983**			
	งานก่อสร้างแหล่งน้ำและระบบส่งน้ำ										
1	ระบบส่งน้ำท่าโป๊ะ	กาญจนบุรี	เมือง	บ้านเก่า	แม่กลอง	-	-	1,560	2552	2552	
2	ระบบส่งน้ำฝายบ้านโป่งช้าง	กาญจนบุรี	หนองปรือ	หนองปรือ	แม่กลอง	-	1,700	1,700	2552	2552	
3	ระบบส่งน้ำอ่างเก็บน้ำบ้านพุยาง ระยะที่ 3	ราชบุรี	ปากท่อ	ทุ่งหลวง	แม่กลอง	-	-	1,000	2552	2552	
4	ฝายทดน้ำห้วยยายเล็ก 2 พร้อมขุดลอก	ราชบุรี	จอมบึง	ด่านทับตะโก	แม่กลอง	-	389	389	2552	2552	
5	ฝายทดน้ำห้วยโป่งมะสัง	ราชบุรี	สวนผึ้ง	ป่าหวาย	แม่กลอง	-	1,250	1,250	2552	2552	
6	ประตูระบายน้ำคลองบางน้อย	นครปฐม	บางเลน	บางหลวง	ท่าจีน	-	-	2,500	2552	2552	
	งานก่อสร้างแหล่งน้ำและระบบส่งน้ำในพื้นที่หมู่บ้านป้องกันตนเองชายแดน										
7	ฝายทดน้ำห้วยกบ (ปชด.)	กาญจนบุรี	สังขละบุรี	หนองลู	แม่กลอง	-	-	1,000	2552	2552	
8	ฝายทดน้ำห้วยบ่อหวี (ปชด.)	ราชบุรี	สวนผึ้ง	ตะนาวศรี	แม่กลอง	-	650	650	2552	2552	
	งานก่อสร้างแหล่งน้ำและระบบส่งน้ำ (SP1)										
9	ระบบส่งน้ำฝายทดน้ำห้วยกบ	กาญจนบุรี	สังขละบุรี	หนองลู	แม่กลอง	-	1,000	-	2552	2552	
10	ระบบส่งน้ำสถานีสูบน้ำด้วยไฟฟ้ากองการสัตว์	กาญจนบุรี	เมือง	เกาะลำโรง	แม่กลอง	-	2,500	-	2552	2552	
11	ระบบส่งน้ำอ่างเก็บน้ำบ้านทุ่งศาลา ระยะที่ 2	ราชบุรี	สวนผึ้ง	ป่าหวาย	ท่าจีน	-	1,000	-	2552	2552	
12	ระบบส่งน้ำอ่างเก็บน้ำหนองไข่เน่า	ราชบุรี	จอมบึง	ด่านทับตะโก	แม่กลอง	-	1,000	-	2552	2552	
13	ประตูระบายน้ำคลองประดู่	นครปฐม	สามพราน	บางเตย	แม่กลอง	-	-	400	2552	2552	
14	สถานีสูบน้ำพร้อมระบบส่งน้ำบ้านห้วยไผ่-ดอนแร่	ราชบุรี	เมือง	ห้วยไผ่	แม่กลอง	-	-	-	2552	2552	
15	สถานีสูบน้ำพร้อมระบบส่งน้ำบ้านพงสวาย	ราชบุรี	เมือง	พงสวาย	แม่กลอง	-	-	-	2552	2552	
	งานก่อสร้างแหล่งน้ำและระบบส่งน้ำ (กปร.)										
16	ฝายทดน้ำบ้านห้วยคตและฝายทดน้ำบ้านหนองตาจอน	ราชบุรี	ปากท่อ		แม่กลอง	-	-	500	2552	2552	

3.3 รายละเอียดโครงการชลประทานขนาดเล็ก

3.3.1 รายละเอียดโครงการชลประทานขนาดเล็ก ที่สร้างในปีงบประมาณ พ.ศ. 2552 (ต่อ)

ลำดับที่	ชื่อโครงการ	จังหวัด	อำเภอ	ตำบล	ลุ่มน้ำหลัก	ปริมาณน้ำเก็บกัก (ล้าน ลบ.ม.^{3})	พื้นที่ชลประทาน (ไร่)	พื้นที่รับประโยชน์ (ไร่)	ระยะเวลาก่อสร้าง เริ่ม (พ.ศ.)	ระยะเวลาก่อสร้าง เสร็จ (พ.ศ.)	หมายเหตุ
17	พัฒนาแหล่งน้ำบ้านหนองตาดั้ง	ราชบุรี	สวนผึ้ง		ท่าจีน	-	-	504	2552	2552	
18	อ่างเก็บน้ำหนองน้ำแดง	ราชบุรี	จอมบึง		ท่าจีน	-	-	1,720	2552	2552	
19	ปรับปรุงอ่างเก็บน้ำบ้านทุ่งเหียง	ราชบุรี	จอมบึง		ท่าจีน	-	-	-	2552	2552	
20	ขุดสระเก็บน้ำในระดับไร่นา	กาญจนบุรี	พนมทวน		แม่กลอง	-	-	1,810	2552	2552	
21	ระบบกระจายน้ำฝายทดน้ำบ้านลานกร่าง (ระยะที่ 2)	กาญจนบุรี	บ่อพลอย		แม่กลอง	-	-	7,000	2552	2552	
22	พัฒนาแหล่งน้ำบ้านท่าเสา (ปรับปรุงสระเก็บน้ำบ้านพุพง)	กาญจนบุรี	ไทรโยค		แม่กลอง	-	-	-	2552	2552	
	สำนักชลประทานที่ 14					**1.44**	**14,650**	**7,187**			
	งานก่อสร้างแหล่งน้ำและระบบส่งน้ำ										
1	อ่างเก็บน้ำห้วยต้นคาง	เพชรบุรี	หนองหญ้าปล้อง	ยางน้ำกลัดใต้	เพชรบุรี	0.98	-	1,500	2552	2552	
2	ระบบส่งน้ำอ่างเก็บน้ำทุ่งเคล็ด ระยะที่ 2	เพชรบุรี	หนองหญ้าปล้อง	ท่าตะคร้อ	เพชรบุรี	-	100	-	2552	2552	
3	ระบบส่งน้ำฝายหุบเสือโฮก ระยะที่ 2	ประจวบฯ	หัวหิน	ห้วยสัตว์ใหญ่	ชายฝั่งทะเลตะวันตก	-	150	-	2552	2552	
4	อาคารบังคับน้ำกองบิน 5 พร้อมขุดลอก	ประจวบฯ	เมือง	เกาะหลัก	ชายฝั่งทะเลตะวันตก	-	-	-	2552	2552	
5	อาคารบังคับน้ำค่ายพระมงกุฎพร้อมขุดลอก	ประจวบฯ	เมือง	ห้วยทราย	ชายฝั่งทะเลตะวันตก	-	-	-	2552	2552	
6	ฝายคลองหงาว พร้อมระบบส่งน้ำ	ชุมพร	หลังสวน	หาดยาย	ภาคใต้ฝั่งตะวันออก	-	500	-	2552	2552	
7	ระบบส่งน้ำฝายคลองกุ่ม	ชุมพร	เมือง	บ้านนา	ภาคใต้ฝั่งตะวันออก	-	1,000	-	2552	2552	
8	ระบบส่งน้ำอาคารอัดน้ำบ้านเขาหลัก (จัดหาน้ำให้ราษฎรตำบลวิสัยใต้)	ชุมพร	สวี	วิสัยใต้	ภาคใต้ฝั่งตะวันออก	-	1,500	-	2552	2552	
9	ระบบกระจายน้ำโครงการอนุรักษ์พันธุกรรมพืช อันเนื่องมาจากพระราชดำริ	ชุมพร	หลังสวน	บางน้ำจืด	ภาคใต้ฝั่งตะวันออก	-	-	84	2552	2552	
10	ระบบส่งน้ำฝายบ้านบางพรวด	ระนอง	กระบุรี	ลำเลียง	ภาคใต้ฝั่งตะวันตก	-	200	-	2552	2552	
11	ระบบส่งน้ำฝายห้วยธารทอง	ระนอง	กระบุรี	ลำเลียง	ภาคใต้ฝั่งตะวันตก	-	1,200	-	2552	2552	
12	อาคารอัดน้ำห้วยเคียน	ระนอง	กระบุรี	ลำเลียง	ภาคใต้ฝั่งตะวันตก	-	-	120	2552	2552	
13	โครงการฟาร์มทะเลตัวอย่างแบบผสมผสานตามพระราชดำริ ในสมเด็จพระนางเจ้าสิริกิติ์ พระบรมราชินีนาถ	เพชรบุรี	บ้านแหลม	บางแก้ว	เพชรบุรี	-	-	83	2552	2552	
14	ระบบส่งน้ำฝายคลองกุ่ม (ระยะที่ 2)	ชุมพร	เมือง	บ้านนา	ภาคใต้ฝั่งตะวันออก	-	500	-	2552	2552	
15	ระบบกระจายน้ำท้ายเขื่อนแก่งกระจาน	เพชรบุรี	แก่งกระจาน	แก่งกระจาน	เพชรบุรี	-	-	400	2552	2552	

3.3 รายละเอียดโครงการชลประทานขนาดเล็ก

3.3.1 รายละเอียดโครงการชลประทานขนาดเล็ก ที่สร้างในปีงบประมาณ พ.ศ. 2552 (ต่อ)

ลำดับที่	ชื่อโครงการ	จังหวัด	อำเภอ	ตำบล	ลุ่มน้ำหลัก	ปริมาณน้ำเก็บกัก (ล้าน ลบ.ม.^{3})	พื้นที่ชลประทาน (ไร่)	พื้นที่รับประโยชน์ (ไร่)	ระยะเวลาก่อสร้าง		หมายเหตุ
									เริ่ม (พ.ศ.)	เสร็จ (พ.ศ.)	
16	ระบบส่งน้ำฝายห้วยธารทอง	ระนอง	กระบุรี	ลำเลียง	ภาคใต้ฝั่งตะวันตก	-	2,000	-	2552	2552	
	งานก่อสร้างแหล่งน้ำและระบบส่งน้ำในพื้นที่หมู่บ้านป้องกันตนเองชายแดน										
17	ระบบส่งน้ำอ่างเก็บน้ำห้วยพุเข็ม (ปชด.)	เพชรบุรี	หนองหญ้าปล้อง	ยางน้ำกลัดใต้	เพชรบุรี	-	500	-	2552	2552	
18	ฝายบ้านพันวาล ระยะที่ 2 (ปชด.)	ชุมพร	ท่าแซะ	รับร่อ	ภาคใต้ฝั่งตะวันออก	-	1,000	-	2552	2552	
19	ระบบส่งน้ำฝายห้วยหินดำ (ปชด.)	ระนอง	กระบุรี	ปากจั่น	ภาคใต้ฝั่งตะวันตก	-	1,500	-	2552	2552	
	งานก่อสร้างแหล่งน้ำและระบบส่งน้ำ (SP1)										
20	ระบบเก็บกักน้ำและกระจายน้ำในลุ่มน้ำหนองเหียง	ประจวบคีรีขันธ์	หัวหิน	หินเหล็กไฟ	ชายฝั่งทะเลตะวันตก	-	100	-	2552	2552	
21	ระบบส่งน้ำอ่างเก็บน้ำห้วยปากช่อง	เพชรบุรี	แก่งกระจาน	วังจันทร์	เพชรบุรี	-	300	-	2552	2552	
22	ระบบส่งน้ำฝายบ้านพันวาล ระยะ 2	ชุมพร	ท่าแซะ	รับร่อ	ภาคใต้ฝั่งตะวันออก	-	-	-	2552	2552	
23	ระบบส่งน้ำฝายห้วยน้ำหัก ระยะที่ 2	ระนอง	กระบุรี	ปากจั่น	ภาคใต้ฝั่งตะวันตก	-	700	-	2552	2552	
24	ระบบส่งน้ำอาคารอัดน้ำห้วยเคียน	ระนอง	กระบุรี	ลำเลียง	ภาคใต้ฝั่งตะวันตก	-	200	-	2552	2552	
25	ระบบส่งน้ำฝายคลองรังแตน	ระนอง	กระบุรี	จปร.	ภาคใต้ฝั่งตะวันตก	-	900	-	2552	2552	
26	อาคารอัดน้ำบ้านปลายกริม พร้อมระบบส่งน้ำ	ชุมพร	สวี	ครน	ภาคใต้ฝั่งตะวันตก	-	200	-	2552	2552	
27	อาคารอัดน้ำหนองปอ	ชุมพร	ละแม	ละแม	ภาคใต้ฝั่งตะวันตก	-	300	-	2552	2552	
28	อาคารอัดน้ำหนองอ้อ	ชุมพร	หลังสวน	นาขา	ภาคใต้ฝั่งตะวันตก	-	500	-	2552	2552	
29	ระบบเก็บกักน้ำและกระจายน้ำในพื้นที่โรงพยาบาลสัตว์ มหาวิทยาลัยเกษตรศาสตร์ หัวหิน	ประจวบคีรีขันธ์	หัวหิน	หนองแก	ชายฝั่งทะเลตะวันตก	-	100	-	2552	2552	
30	อาคารป้องกันตลิ่งด้านท้ายอาคารระบายน้ำล้นอ่างเก็บน้ำห้วยแม่ประจันต์ (อันเนื่องมาจากพระราชดำริ)	เพชรบุรี	หนองหญ้าปล้อง	หนองหญ้าปล้อง	เพชรบุรี	-	800	-	2552	2552	
	งานก่อสร้างแหล่งน้ำและระบบส่งน้ำ (กปร.)										
31	อ่างเก็บน้ำผาน้ำหยดพร้อมระบบส่งน้ำ	เพชรบุรี	บ้านลาด		เพชรบุรี	0.30	400	-	2552	2552	
32	จัดหาน้ำให้โรงเรียนหุบกะพง	เพชรบุรี	ชะอำ		เพชรบุรี	-	-	-	2552	2552	
33	ซ่อมแซมท่อลอดอ่างเก็บน้ำห้วยไม้ตาย-อ่างเก็บน้ำทุ่งขาม	เพชรบุรี	ชะอำ		เพชรบุรี	-	-	-	2552	2552	
34	จัดหาน้ำให้ราษฎรพื้นที่ตำบลแสงอรุณ (ปรับปรุงอ่างเก็บน้ำบ้านหินหลัก)	ประจวบคีรีขันธ์	ทับสะแก		ชายฝั่งทะเลตะวันตก	0.16	-	-	2552	2552	
35	ระบบส่งน้ำอาคารอัดน้ำคลองโป่งรวย	ระนอง	กระบุรี		ภาคใต้ฝั่งตะวันตก	-	-	-	2552	2552	

3.3 รายละเอียดโครงการชลประทานขนาดเล็ก

3.3.1 รายละเอียดโครงการชลประทานขนาดเล็ก ที่สร้างในปีงบประมาณ พ.ศ. 2552 (ต่อ)

ลำดับที่	ชื่อโครงการ	จังหวัด	อำเภอ	ตำบล	ลุ่มน้ำหลัก	ปริมาณน้ำเก็บกัก (ล้าน ลบ.ม.^{3})	พื้นที่ชลประทาน (ไร่)	พื้นที่รับประโยชน์ (ไร่)	ระยะเวลาก่อสร้าง เริ่ม (พ.ศ.)	ระยะเวลาก่อสร้าง เสร็จ (พ.ศ.)	หมายเหตุ
36	ฝายน้ำตกหินเขียว	ชุมพร	ท่าแซะ		ภาคใต้ฝั่งตะวันตก	-	-	5,000	2552	2552	
37	ระบบส่งน้ำอาคารอัดน้ำคลองเงิน	ชุมพร	พะโต๊ะ		ภาคใต้ฝั่งตะวันตก	-	-	-	2552	2552	
	สำนักชลประทานที่ 15					**-**	**4,760**	**7,300**			
	งานก่อสร้างแหล่งน้ำและระบบส่งน้ำ										
1	ฝายเฉลิมพระเกียรติวังตะเคียน	สุราษฎร์ธานี	เกาะพะงัน	เกาะพะงัน	ภาคใต้ฝั่งตะวันออก	-	-	-	2552	2552	
2	ฝายคลองบางบอน	สุราษฎร์ธานี	พนม	คลองศก	ตาปี	-	-	300	2552	2552	
3	แหล่งเก็บกักน้ำวัดพังบัว	สุราษฎร์ธานี	เกาะสมุย	บ่อผุด	ภาคใต้ฝั่งตะวันออก	-	-	-	2552	2552	
4	อาคารอัดน้ำบ้านควนธรรม	สุราษฎร์ธานี	คีรีรัฐนิคม	บ้านทำเนียบ	ตาปี	-	-	50	2552	2552	
5	ฝายคลองลำรู่	พังงา	กะปง	รมณีย์	ภาคใต้ฝั่งตะวันตก	-	-	200	2552	2552	
6	อาคารอัดน้ำบางหอยพร้อมระบบส่งน้ำ	พังงา	ท้ายเหมือง	ลำภี	ภาคใต้ฝั่งตะวันตก	-	-	200	2552	2552	
7	ระบบส่งน้ำฝายคลองลำปะ	นครศรีธรรมราช	ชะอวด	ควนหนองหงษ์	ภาคใต้ฝั่งตะวันออก	-	-	1,500	2552	2552	
8	ระบบส่งน้ำฝายคลองปากแพรก	นครศรีธรรมราช	ทุ่งสง	ถ้ำใหญ่	ภาคใต้ฝั่งตะวันออก	-	-	1,500	2552	2552	
9	ระบบส่งน้ำฝายคลองวังหีบ	นครศรีธรรมราช	ทุ่งสง	นาหลวงเสน	ภาคใต้ฝั่งตะวันออก	-	-	500	2552	2552	
10	อาคารอัดน้ำห้วยหินลับพร้า	กระบี่	ลำทับ	ทุ่งไทรทอง	ภาคใต้ฝั่งตะวันตก	-	-	100	2552	2552	
11	ฝายคลองน้ำตก	กระบี่	อ่าวลึก	อ่าวลึกใต้	ตาปี	-	-	500	2552	2552	
12	ทำนบดินบ้านบางม่วง	พังงา	ตะกั่วป่า	บางม่วง	ภาคใต้ฝั่งตะวันตก	-	-	450	2552	2552	
13	อาคารบังคับน้ำปลายคลองรมณีย์	พังงา	กะปง	รมณีย์	ภาคใต้ฝั่งตะวันตก	-	-	400	2552	2552	
14	อาคารอัดน้ำพรุช้างไหว้	กระบี่	เหนือคลอง	ห้วยยูง	ภาคใต้ฝั่งตะวันตก	-	-	500	2552	2552	
	งานก่อสร้างแหล่งน้ำและระบบส่งน้ำ (SP1)										
15	ระบบส่งน้ำบ้านห้วยเสียด	กระบี่	เขาพนม	เขาพนม	ภาคใต้ฝั่งตะวันตก	-	50	-	2552	2552	
16	ระบบส่งน้ำอาคารอัดน้ำพรุช้างไหว้	กระบี่	เหนือคลอง	ห้วยยูง	ภาคใต้ฝั่งตะวันตก	-	400	-	2552	2552	
17	ระบบส่งน้ำฝายคลองปากแพรก ระยะ 2	นครศรีธรรมราช	ทุ่งสง	ถ้ำใหญ่	ภาคใต้ฝั่งตะวันตก	-	500	-	2552	2552	
18	ระบบส่งน้ำฝายคลองลำปะ ระยะ 2	นครศรีธรรมราช	ชะอวด	ควนหนองหงษ์	ภาคใต้ฝั่งตะวันตก	-	500	-	2552	2552	
19	ระบบส่งน้ำฝายคลองวังหีบ ระยะ 2	นครศรีธรรมราช	ทุ่งสง	หนองหลวงเสน	ภาคใต้ฝั่งตะวันตก	-	200	-	2552	2552	
20	ระบบส่งน้ำฝายบ้านทุ่งนอก ระยะ 2	นครศรีธรรมราช	สิชล	ฉลอง	ภาคใต้ฝั่งตะวันตก	-	800	-	2552	2552	
21	ระบบส่งน้ำฝายคลองลำรู่	พังงา	กะปง	รมณีย์	ภาคใต้ฝั่งตะวันตก	-	400	-	2552	2552	

3.3 รายละเอียดโครงการชลประทานขนาดเล็ก

3.3.1 รายละเอียดโครงการชลประทานขนาดเล็ก ที่สร้างในปีงบประมาณ พ.ศ. 2552 (ต่อ)

ลำดับที่	ชื่อโครงการ	จังหวัด	อำเภอ	ตำบล	ลุ่มน้ำหลัก	ปริมาณน้ำเก็บกัก (ล้าน ลบ.ม.^{3})	พื้นที่ชลประทาน (ไร่)	พื้นที่รับประโยชน์ (ไร่)	ระยะเวลาก่อสร้าง		หมายเหตุ
									เริ่ม (พ.ศ.)	เสร็จ (พ.ศ.)	
22	ระบบส่งน้ำฝายบ้านโล๊ะโป๊ะ	พังงา	เกาะยาว	พรุใน	ภาคใต้ฝั่งตะวันตก	-	350	-	2552	2552	
23	ระบบส่งน้ำทำนบดินบ้านป่าคลอก	ภูเก็ต	ถลาง	ป่าคลอก	ภาคใต้ฝั่งตะวันตก	-	80	-	2552	2552	
24	ระบบส่งน้ำฝายคลองพระแทว	ภูเก็ต	ถลาง	เทพกระษัตรี	ภาคใต้ฝั่งตะวันตก	-	80	-	2552	2552	
25	ระบบส่งน้ำฝายคลองบางบอน	สุราษฎร์ธานี	พนม	คลองสก	ตาปี	-	400	-	2552	2552	
26	อาคารอัดน้ำอ่าวบุนโต๊ด	กระบี่	เกาะลันตา	เกาะกลาง	ภาคใต้ฝั่งตะวันตก	-	100	-	2552	2552	
27	อาคารอัดน้ำคลองปากตรัง	สุราษฎร์ธานี	พนม	ต้นยวน	ตาปี	-	300	-	2552	2552	
28	อาคารอัดน้ำหนองเหมาคลองเชิงสมอ	สุราษฎร์ธานี	ไชยา	เวียง	ภาคใต้ฝั่งตะวันออก	-	200	-	2552	2552	
	งานก่อสร้างแหล่งน้ำและระบบส่งน้ำ (กปร.)										
29	อาคารอัดน้ำคลองน้ำแดง	พังงา	ท้ายเหมือง		ภาคใต้ฝั่งตะวันออก	-	-	1,100	2552	2552	
30	ทำนบดินคลองบางพ่อตาพร้อมระบบส่งน้ำ	สุราษฎร์ธานี	พนม		ตาปี	-	400	-	2552	2552	
	สำนักชลประทานที่ 16					-	11,880	2,350			
	งานก่อสร้างแหล่งน้ำและระบบส่งน้ำ										
1	ระบบท่อส่งน้ำ (เพิ่มเติม) ฝายคลองเขาช่องจันทร์พร้อมแหล่งเก็บกักน้ำ มหาวิทยาลัยเทคโนโลยีราชมงคลศรีวิชัย	ตรัง	สิเกา	ไม้ฝาด	ภาคใต้ฝั่งตะวันตก	-	-	-	2552	2552	
2	ฝายบ้านด่านสาย	ตรัง	รัษฎา	คลองปาง	ภาคใต้ฝั่งตะวันตก	-	-	250	2552	2552	
3	ท่อระบายน้ำบ้านหนองหว้า	ตรัง	ปะเหลียน	ทุ่งยาว	ภาคใต้ฝั่งตะวันตก	-	-	-	2552	2552	
4	ระบบส่งน้ำฝายควนนางพิมพ์	พัทลุง	ปากพะยูน	ฝาละมี	ทะเลสาบสงขลา	-	1,300	-	2552	2552	
5	ระบบส่งน้ำฝายบ้านควนเพ็ง ระยะที่ 2	พัทลุง	ป่าบอน	โคกทราย	ทะเลสาบสงขลา	-	600	-	2552	2552	
6	ท่อระบายน้ำคลองเตราะ	พัทลุง	เมือง	ชัยบุรี	ทะเลสาบสงขลา	-	1,500	-	2552	2552	
7	ฝายบ้านช่องเขา	สงขลา	รัตภูมิ	ท่าชะมวง	ทะเลสาบสงขลา	-	-	-	2552	2552	
8	ระบบท่อส่งน้ำฝายทดน้ำบ้านใหม่ (เพิ่มเติม)	สงขลา	เทพา	วังใหญ่	ภาคใต้ฝั่งตะวันออก	-	-	-	2552	2552	
9	ระบบส่งน้ำฝายคลองเขาร้อน	สงขลา	รัตภูมิ	เขาพระ	ทะเลสาบสงขลา	-	3,000	-	2552	2552	
10	ระบบส่งน้ำฝายน้ำตกเขาเขต (เพิ่มเติม)	สตูล	เมือง	ปูยู	ภาคใต้ฝั่งตะวันตก	-	100	-	2552	2552	
11	ท่อระบายน้ำปลายคลองราไว 1, 2 และ 3	สตูล	ทุ่งหว้า	ขอนคลาน	ภาคใต้ฝั่งตะวันตก	-	300	-	2552	2552	
12	ระบบส่งน้ำบ้านซอย 3	สตูล	ควนกาหลง	ควนกาหลง	ภาคใต้ฝั่งตะวันตก	-	-	-	2552	2552	

3.3 รายละเอียดโครงการชลประทานขนาดเล็ก

3.3.1 รายละเอียดโครงการชลประทานขนาดเล็ก ที่สร้างในปีงบประมาณ พ.ศ. 2552 (ต่อ)

ลำดับที่	ชื่อโครงการ	จังหวัด	อำเภอ	ตำบล	ลุ่มน้ำหลัก	ปริมาณน้ำเก็บกัก (ล้าน ลบ.ม.^{3})	พื้นที่ชลประทาน (ไร่)	พื้นที่รับประโยชน์ (ไร่)	ระยะเวลาก่อสร้าง		หมายเหตุ
									เริ่ม (พ.ศ.)	เสร็จ (พ.ศ.)	
	งานก่อสร้างแหล่งน้ำและระบบส่งน้ำในพื้นที่หมู่บ้านป้องกันตนเองชายแดน										
13	ระบบส่งน้ำฝายวังเรือ (ระยะ 2) (ปชด.)	สงขลา	นาทวี	ประกอบ	ภาคใต้ฝั่งตะวันออก	-	250	-	2552	2552	
14	คันกั้นน้ำเค็มบ้านหัวแหลม (เพิ่มเติม) (ปชด.)	สตูล	เมือง	ปูยู	ภาคใต้ฝั่งตะวันตก	-	-	1,000	2552	2552	
	งานก่อสร้างแหล่งน้ำและระบบส่งน้ำ (SP1)										
15	ระบบส่งน้ำท่อระบายน้ำบ้านหนองหว้า	ตรัง	ปะเหลียน	ทุ่งยาว	ภาคใต้ฝั่งตะวันตก	-	250	-	2552	2552	
16	ระบบท่อส่งน้ำบ้านสุไหงบาตู	ตรัง	กันตัง	เกาะลิบง	ภาคใต้ฝั่งตะวันตก	-	500	-	2552	2552	
17	ระบบส่งน้ำฝายควนนางพิมพ์ ระยะ 2	พัทลุง	ปากพะยูน	ฝาละมี	ทะเลสาบสงขลา	-	700	-	2552	2552	
18	ระบบส่งน้ำฝายบ้านพรุพ้อเหนือ (ระยะ 3)	พัทลุง	ป่าบอน	โคกทราย	ทะเลสาบสงขลา	-	800	-	2552	2552	
19	ระบบท่อส่งน้ำฝายทดน้ำบ้านใหม่ ระยะ 2	สงขลา	เทพา	วังใหญ่	ทะเลสาบสงขลา	-	300	-	2552	2552	
20	ระบบส่งน้ำฝายบ้านช่องเขา	สงขลา	รัตภูมิ	ท่าชะมวง	ทะเลสาบสงขลา	-	400	-	2552	2552	
21	ระบบส่งน้ำอ่างเก็บน้ำบ้านผัง 120	สตูล	ควนกาหลง	อุไดเจริญ	ภาคใต้ฝั่งตะวันตก	-	180	-	2552	2552	
22	ระบบส่งน้ำบ้านซอย 3 (เพิ่มเติม)	สตูล	ควนกาหลง	ควนกาหลง	ภาคใต้ฝั่งตะวันตก	-	200	-	2552	2552	
23	ฝายบ้านหินแท่น	ตรัง	ห้วยยอด	เขาปูน	ภาคใต้ฝั่งตะวันตก	-	150	-	2552	2552	
24	สถานีสูบน้ำด้วยไฟฟ้าพร้อมระบบส่งน้ำบ้านโคกเค็ต	สงขลา	จะนะ	บ้านนา	ทะเลสาบสงขลา	-	1,350	-	2552	2552	
25	ขุดลอกคลองนาทวี	สงขลา	นาทวี		ทะเลสาบสงขลา	-	-	-	2552	2552	
26	อาคารป้องกันตลิ่งคลองหวะ	สงขลา	หาดใหญ่	คอหงส์	ทะเลสาบสงขลา	-	-	-	2552	2552	
	งานก่อสร้างแหล่งน้ำและระบบส่งน้ำ (กปร.)										
27	ฝายคลองแม๊ะจิ	สงขลา	จะนะ		ทะเลสาบสงขลา	-	-	100	2552	2552	
28	ฝายคลองเปียน	สงขลา	สะบ้าย้อย		ทะเลสาบสงขลา	-	-	300	2552	2552	
29	อาคารอัดน้ำคลองท่าช้าง	สงขลา	เทพา		ทะเลสาบสงขลา	-	-	100	2552	2552	
30	จัดหาน้ำให้ราษฎรตำบลนาท่ามเหนือ	ตรัง	เมือง		ภาคใต้ฝั่งตะวันตก	-	-	-	2552	2552	
31	ฝายบ้านพูด	พัทลุง	กงหรา		ทะเลสาบสงขลา	-	-	600	2552	2552	

3.3 รายละเอียดโครงการชลประทานขนาดเล็ก

3.3.1 รายละเอียดโครงการชลประทานขนาดเล็ก ที่สร้างในปีงบประมาณ พ.ศ. 2552 (ต่อ)

ลำดับที่	ชื่อโครงการ	จังหวัด	อำเภอ	ตำบล	ลุ่มน้ำหลัก	ปริมาณน้ำเก็บกัก (ล้าน ลบ.ม.^{3})	พื้นที่ชลประทาน (ไร่)	พื้นที่รับประโยชน์ (ไร่)	ระยะเวลาก่อสร้าง		หมายเหตุ
									เริ่ม (พ.ศ.)	เสร็จ (พ.ศ.)	
	สำนักชลประทานที่ 17					-	2,190	8,242			
	งานก่อสร้างแหล่งน้ำและระบบส่งน้ำ										
1	ฝายบ้านตันหยง	นราธิวาส	บาเจาะ	บาเระใต้	ภาคใต้ฝั่งตะวันออก	-	-	800	2552	2552	
2	ระบบส่งน้ำฝายบ้านลาโล๊ะทูวอ	นราธิวาส	รือเสาะ	ลาโละ	ภาคใต้ฝั่งตะวันออก	-	-	150	2552	2552	
3	ฝายบ้านบือลาเลาะมาตอ	นราธิวาส	สุคิริน	เกียร	ภาคใต้ฝั่งตะวันออก	-	-	100	2552	2552	
4	ฝายบ้านยาบี	นราธิวาส	สุคิริน	ร่มไทร	ภาคใต้ฝั่งตะวันออก	-	-	100	2552	2552	
5	ฝายทดน้ำบ้านกูยิ	นราธิวาส	สุคิริน	ร่มไทร	ภาคใต้ฝั่งตะวันออก	-	-	150	2552	2552	
6	ฝายบ้านกูวา	นราธิวาส	สุไหงปาดี	รีโก๋	ภาคใต้ฝั่งตะวันออก	-	-	400	2552	2552	
7	ระบบส่งน้ำฝายบ้านจือกอ	นราธิวาส	ศรีสาคร	ศรีบรรพต	ภาคใต้ฝั่งตะวันออก	-	-	100	2552	2552	
8	ระบบท่อส่งน้ำบ้านรูสะมิแล (ระยะที่ 2)	ปัตตานี	เมือง	รูสะมิแล	ภาคใต้ฝั่งตะวันออก	-	-	-	2552	2552	
9	ระบบส่งน้ำท่อระบายน้ำบ้านเขาตูม	ปัตตานี	ยะรัง	เขาตูม	ภาคใต้ฝั่งตะวันออก	-	-	500	2552	2552	
10	ท่อระบายน้ำบ้านแตน	ปัตตานี	โคกโพธิ์	ท่าเรือ	ภาคใต้ฝั่งตะวันออก	-	-	300	2552	2552	
11	ฝายบ้านชมพู่	ปัตตานี	โคกโพธิ์	ปากล่อ	ภาคใต้ฝั่งตะวันออก	-	-	100	2552	2552	
12	ท่อระบายน้ำบ้านกล้วยพร้อมระบบส่งน้ำ	ปัตตานี	โคกโพธิ์	นาประดู่	ภาคใต้ฝั่งตะวันออก	-	-	1,000	2552	2552	
13	ท่อระบายน้ำบ้านทุ่ง	ปัตตานี	โคกโพธิ์	บางโกระ	ภาคใต้ฝั่งตะวันออก	-	-	600	2552	2552	
14	ระบบท่อส่งน้ำฝายบ้านปัจฉิม - ลีเง๊ะ	ยะลา	บันนังสตา	ตลิ่งชัน	ปัตตานี	-	-	160	2552	2552	
15	ฝายบ้านจาเราะสตา	ยะลา	เบตง	ธารน้ำทิพย์	ปัตตานี	-	-	-	2552	2552	
16	ระบบส่งน้ำท่อระบายน้ำบ้านปรามะ	ยะลา	รามัน	วังพญา	ปัตตานี	-	-	400	2552	2552	
17	ฝายบ้านปลายแป๊บ	ยะลา	บันนังสตา	ถ้ำทะลุ	ปัตตานี	-	-	-	2552	2552	
18	ฝายบ้านท่าวัง	ยะลา	เมือง	พร่อน	ปัตตานี	-	-	600	2552	2552	
19	ระบบส่งน้ำฝายบ้านธารน้ำทิพย์	ยะลา	เบตง	ธารน้ำทิพย์	ปัตตานี	-	-	-	2552	2552	
20	ระบบส่งน้ำศูนย์ราชการอำเภอกาบัง	ยะลา	กาบัง	กาบัง	ปัตตานี	-	-	-	2552	2552	
21	ระบบส่งน้ำอ่างเก็บน้ำบ้านบาโจ	ยะลา	เมือง			-	-	-	2552	2552	
	งานก่อสร้างแหล่งน้ำและระบบส่งน้ำในพื้นที่หมู่บ้านป้องกันตนเองชายแดน						-				
22	ระบบส่งน้ำฝายบ้านโว (เพิ่มเติม) (ปชด.)	นราธิวาส	สุคิริน	มาโมง	ภาคใต้ฝั่งตะวันออก	-	-	300	2552	2552	
23	ฝายบ้านภูเขาทอง 3 (ปชด.)	นราธิวาส	สุคิริน	ภูเขาทอง	ภาคใต้ฝั่งตะวันออก	-	-	80	2552	2552	

3.3 รายละเอียดโครงการชลประทานขนาดเล็ก

3.3.1 รายละเอียดโครงการชลประทานขนาดเล็ก ที่สร้างในปีงบประมาณ พ.ศ. 2552 (ต่อ)

ลำดับที่	ชื่อโครงการ	จังหวัด	อำเภอ	ตำบล	ลุ่มน้ำหลัก	ปริมาณน้ำเก็บกัก (ล้าน ลบ.ม.^{3})	พื้นที่ชลประทาน (ไร่)	พื้นที่รับประโยชน์ (ไร่)	ระยะเวลาก่อสร้าง เริ่ม (พ.ศ.)	ระยะเวลาก่อสร้าง เสร็จ (พ.ศ.)	หมายเหตุ
24	ระบบส่งน้ำฝายบ้านไสยญวน (ปชด.)	ปัตตานี	โคกโพธิ์	ทุ่งพลา	ภาคใต้ฝั่งตะวันออก	-	-	300	2552	2552	
25	ท่อระบายน้ำบ้านทุ่งหาร (ปชด.)	ปัตตานี	โคกโพธิ์	นาประดู่	ภาคใต้ฝั่งตะวันออก	-	-	250	2552	2552	
26	ท่อระบายน้ำบ้านกาแป๊ะ กม.3 (ปชด.)	ยะลา	เบตง	เบตง	ปัตตานี	-	-	700	2552	2552	
27	ระบบส่งน้ำฝายบ้านบือรอ (ปชด.)	ยะลา	ยะหา	ละแอ	ปัตตานี	-	-	150	2552	2552	
	<u>งานก่อสร้างแหล่งน้ำและระบบส่งน้ำ (SP1)</u>						-				
28	ระบบส่งน้ำฝายบ้านกูวา	นราธิวาส	สุไหงปาดี	กูวา	ภาคใต้ฝั่งตะวันออก	-	400	-	2552	2552	
29	ระบบส่งน้ำพร้อมอาคารประกอบฝายบ้านไอร์แตแต	นราธิวาส	ศรีสาคร	ศรีสาคร	ภาคใต้ฝั่งตะวันออก	-	200	-	2552	2552	
30	ระบบส่งน้ำบ้านเตราะปลิง	ปัตตานี	สายบุรี	ทุ่งคล้า	ภาคใต้ฝั่งตะวันออก	-	200	-	2552	2552	
31	ระบบส่งน้ำฝายบ้านบือรอ	ยะลา	ยะหา	ละแอ	ปัตตานี	-	220	-	2552	2552	
32	ระบบท่อส่งน้ำฝายบ้านซำเหย่า (ระยะที่ 3)	ยะลา	เบตง	ธารน้ำทิพย์	ปัตตานี	-	300	-	2552	2552	
33	ระบบส่งน้ำท่อระบายน้ำบ้านบุหลัน	ยะลา	บันนังสตา	ถ้ำทะลุ	ปัตตานี	-	150	-	2552	2552	
34	คันกั้นน้ำบ้านจารัง อันเนื่องมาจากพระราชดำริ	ปัตตานี	ยะหริ่ง	จารัง	ภาคใต้ฝั่งตะวันออก	-	600	-	2552	2552	
35	โครงการแก้ไขและบรรเทาภัยอำเภอเมืองนราธิวาส (ช่วงที่ 1)	นราธิวาส	เมือง	โคกเคียน	ภาคใต้ฝั่งตะวันออก	-	-	-	2552	2552	
36	สถานีสูบน้ำด้วยไฟฟ้าพร้อมระบบส่งน้ำบ้านยะลูตง	นราธิวาส	สุไหงปาดี	สากอ	ภาคใต้ฝั่งตะวันออก	-	120	-	2552	2552	
	<u>งานก่อสร้างแหล่งน้ำและระบบส่งน้ำ (กปร.)</u>										
37	บรรเทาอุทกภัยโรงเรียนธรรมพิทยาคาร (ก่อสร้างท่อลอดคลองส่งน้ำ RMC กม. 19+100)	ปัตตานี	มายอ		ภาคใต้ฝั่งตะวันออก	-	-	-	2552	2552	
38	จัดหาน้ำสนับสนุนฟาร์มตัวอย่างอันเนื่องมาจากพระราชดำริในสมเด็จพระนางเจ้าฯ พระบรมราชินีนาถ บ้านเคียน	ปัตตานี	ปะนาเระ		ภาคใต้ฝั่งตะวันออก	-	-	-	2552	2552	
39	จัดหาน้ำช่วยเหลือฟาร์มตัวอย่างธารโต	ยะลา	ธารโต		ปัตตานี	-	-	120	2552	2552	
40	ปรับปรุงระบบส่งน้ำ บ่อเก็บน้ำบ้านดินเสมอ	ยะลา	ธารโต		ปัตตานี	-	-	50	2552	2552	
41	จัดหาน้ำให้ราษฎรบ้านธารโต	ยะลา	ธารโต		ปัตตานี	-	-	-	2552	2552	
42	ฝายคลองบือแนลูวา	นราธิวาส	รือเสาะ		ภาคใต้ฝั่งตะวันออก	-	-	832	2552	2552	
43	จัดหาน้ำให้ราษฎรหมู่ที่ 4 และหมู่ที่ 5 ตำบลจอเบาะ	นราธิวาส	ยี่งอ		ภาคใต้ฝั่งตะวันออก	-	-	-	2552	2552	
44	ฝายคลองโต๊ะโม๊ะ พร้อมระบบส่งน้ำ	นราธิวาส	สุคิริน		ภาคใต้ฝั่งตะวันออก	-	-	-	2552	2552	
	รวมทั้งสิ้น 483 โครงการ					18.36	221,971	213,661			

3.3.2 แผนที่แสดงปริมาณน้ำเก็บกัก พื้นที่ชลประทานและพื้นที่รับประโยชน์ โครงการชลประทานขนาดเล็ก ถึงสิ้นปีงบประมาณ พ.ศ. 2552

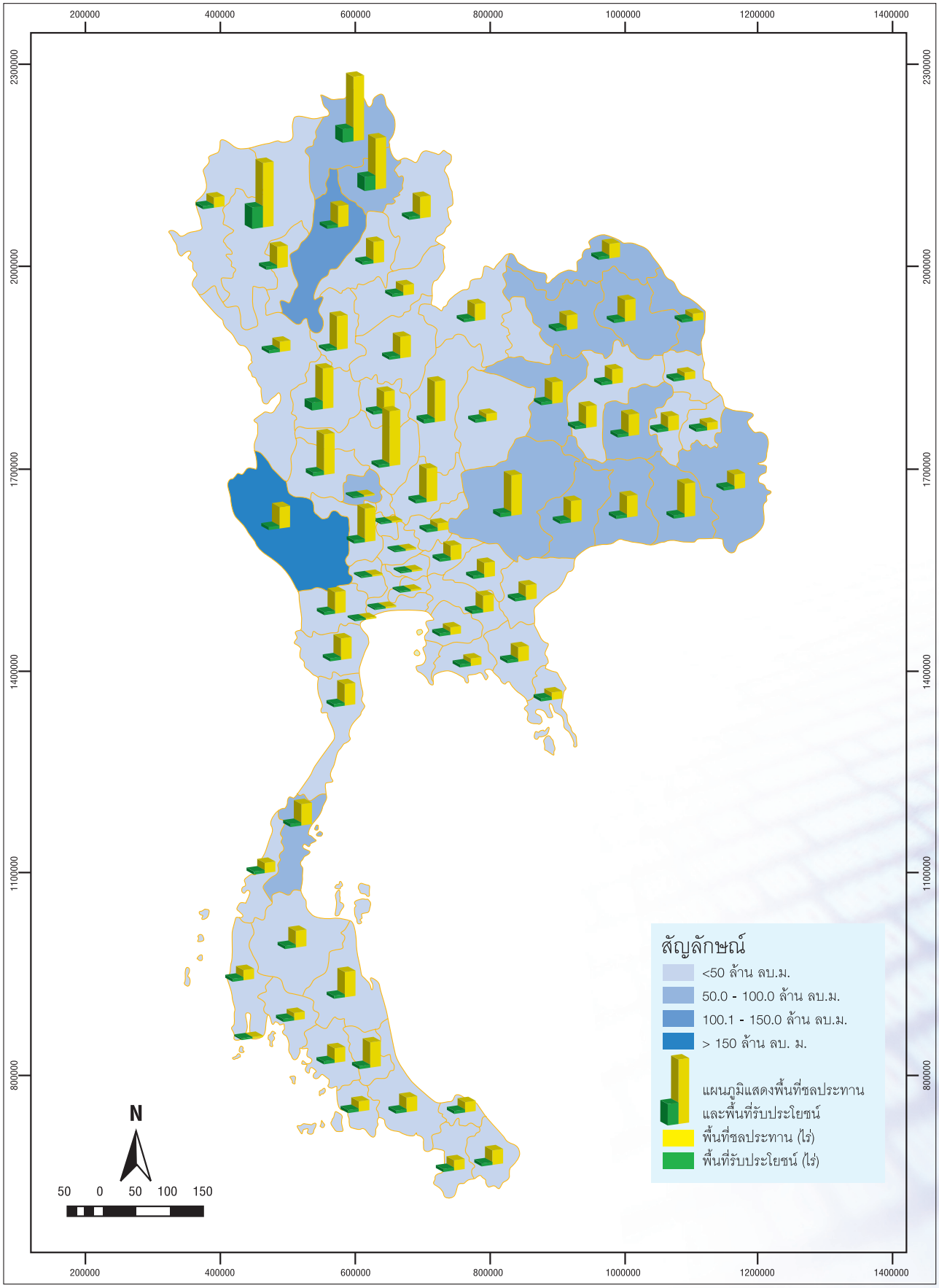

คณะผู้จัดทำ

รายงานข้อมูลสารสนเทศโครงการชลประทาน ปีงบประมาณ พ.ศ. 2552
กรมชลประทาน กระทรวงเกษตรและสหกรณ์

ที่ปรึกษา

นายชลิต ดำรงศักดิ์	อธิบดีกรมชลประทาน
นายวีระ วงศ์แสงนาค	รองอธิบดีฝ่ายบำรุงรักษา
นายสี่พร มณีโชติ	รองอธิบดีฝ่ายก่อสร้าง
นายมงคล วิเชียรชิต	รองอธิบดีฝ่ายบริหาร
นายประสงค์ เสี่ยงโชคอยู่	รองอธิบดีฝ่ายวิชาการ
นายสุรสีห์ กิตติมณฑล	ผู้อำนวยการกองแผนงาน

คณะทำงานจัดทำรายงานข้อมูลสารสนเทศโครงการชลประทาน ปีงบประมาณ พ.ศ. 2552

นายประสงค์ เสี่ยงโชคอยู่	รองอธิบดีฝ่ายวิชาการ	ประธานคณะทำงาน
นายสมเกียรติ ประจำวงษ์	ผู้เชี่ยวชาญวิชาชีพด้านวิศวกรรมโยธา (ด้านวางแผน)	คณะทำงาน
นางสาวสุวรรณา จันทร์เอม	ผู้เชี่ยวชาญด้านเทคโนโลยีและระบบสารสนเทศ	คณะทำงาน
นายสุพัตร วัฒยุ	ผู้อำนวยการสำนักอุทกวิทยาและบริหารน้ำ	คณะทำงาน
นายสัญชัย เกตุวรชัย	ผู้อำนวยการสำนักโครงการขนาดใหญ่	คณะทำงาน
ว่าที่ ร.ต.พล รักษ์ทอง	ผู้อำนวยการสำนักสำรวจด้านวิศวกรรมและและธรณีวิทยา	คณะทำงาน
นายจรัญ ภูขาว	ผู้อำนวยการสำนักงานจัดรูปที่ดินกลาง	คณะทำงาน
นายชัยรัตน์ เกื้ออรุณ	ผู้อำนวยการศูนย์สารสนเทศ ศูนย์สารสนเทศ	คณะทำงาน
นายสุเทพ น้อยไพโรจน์	ผู้อำนวยการสำนักชลประทานที่ 1	คณะทำงาน
นายทรรศนันทน์ เถาหมอ	ผู้อำนวยการสำนักชลประทานที่ 8	คณะทำงาน
นายสาทร เรืองจิระอุไร	ผู้อำนวยการสำนักชลประทานที่ 12	คณะทำงาน
นายจรูญ พจน์สุนทร	ผู้อำนวยการสำนักชลประทานที่ 14	คณะทำงาน
นายประวัติ มงคลเนาวรัตน์	ผู้อำนวยการกลุ่มพัฒนาระบบบริหาร กลุ่มพัฒนาระบบบริหาร	คณะทำงาน

นายทวี เต็มญารศิลป์	ผู้อำนวยการกลุ่มกิจกรรมพิเศษ กลุ่มกิจกรรมพิเศษ	คณะทำงาน
นายสุรสีห์ กิตติมณฑล	ผู้อำนวยการกองแผนงาน กองแผนงาน	คณะทำงานและเลขานุการ
นายประพนธ์ หิรัญตีรพล	หัวหน้ากลุ่มงานวิเคราะห์นโยบาย กองแผนงาน	คณะทำงานและผู้ช่วยเลขานุการ
นายไวฑิต โอชวิช	หัวหน้ากลุ่มงานแผนงาน และโครงการพิเศษ กองแผนงาน	คณะทำงานและผู้ช่วยเลขานุการ
นายทศพล วงศ์วาร	หัวหน้ากลุ่มงานวิเคราะห์งบประมาณ กองแผนงาน	คณะทำงานและผู้ช่วยเลขานุการ
นางสาวเพ็ญประภา พงศ์พงัน	หัวหน้ากลุ่มงานตรวจสอบ และติดตามผลงาน กองแผนงาน	คณะทำงานและผู้ช่วยเลขานุการ
นางณภัทร เวียงคำมา	หัวหน้าฝ่ายประชาสัมพันธ์และเผยแพร่ สำนักงานเลขานุการกรม	คณะทำงานและผู้ช่วยเลขานุการ
นางสาวนันทนา เพ็งคำ	นักวิเคราะห์นโยบายและแผน ชำนาญการ กองแผนงาน	คณะทำงานและผู้ช่วยเลขานุการ
นางสาวอาวียศ ด้วงนุ่ม	นักวิเคราะห์นโยบายและแผน ชำนาญการ	คณะทำงานและผู้ช่วยเลขานุการ
นางสาวอัจฉรา รัตนา	นักวิชาการคอมพิวเตอร์ ชำนาญการ ศูนย์สารสนเทศ	คณะทำงานและผู้ช่วยเลขานุการ

กรมชลประทาน